





EL CAMINO DE LA LANA DESDE VALENCIA

**Juan José Sierra Hernández
Vicente Hernández Tarín**

ASOCIACIÓN JACOBEA DE REQUENA





CAMINO DE SANTIAGO EL CAMINO DE LA LANA DESDE VALENCIA



ÍNDICE

INTRODUCCIÓN

- Prólogo: un poquito de historia
- Presentación: El Camino de la Lana desde Valencia
- Recorrido de Valencia a Cuenca
- Recorrido de Cuenca a Burgos
- Recorrido de Burgos a Santiago de Compostela
- En bicicleta
- Descripción de las etapas
- Listado de alojamientos
- Datos de contacto Asociaciones

PARTE I: DE VALENCIA A CUENCA

- Etapa 1: Valencia – Loriguilla
- Etapa 2: Loriguilla – Buñol
- Etapa 3: Buñol – Siete Aguas
- Etapa 4: Siete Aguas – Requena
- Etapa 5: Requena – Fuenterrobles
- Etapa 6: Fuenterrobles – Mira
- Etapa 7: Mira – Cardenete
- Etapa 8: Cardenete – Monteagudo de las Salinas
- Etapa 9: Monteagudo de las Salinas – Fuentes
- Etapa 10: Fuentes – Cuenca

PARTE II: DE CUENCA A BURGOS


- Etapa 11: Cuenca – Bascuñana de San Pedro
- Etapa 12: Bascuñana de San Pedro – Villaconejos de Trabaque
- Etapa 13: Villaconejos de Trabaque – Salmerón
- Etapa 14: Salmerón – Viana de Mondéjar
- Etapa 15: Viana de Mondéjar – Cifuentes
- Etapa 16: Cifuentes – Mandayona
- Etapa 17: Mandayona – Atienza
- Etapa 17A: Mandayona – Sigüenza
- Etapa 17B: Sigüenza – Atienza
- Etapa 18: Atienza – Retortillo de Soria
- Etapa 19: Retortillo de Soria – Fresno de Caracena
- Etapa 20: Fresno de Caracena – San Esteban de Gormaz
- Etapa 21: San Esteban de Gormaz – Quintanarraya
- Etapa 22: Quintanarraya – Santo Domingo de Silos
- Etapa 23: Santo Domingo de Silos – Mecerreyes
- Etapa 24: Mecerreyes – Burgos

PARTE III: DE BURGOS A SANTIAGO DE COMPOSTELA

- Etapas de Burgos a Santiago de Compostela



**CAMINO DE SANTIAGO
EL CAMINO DE LA LANA DESDE VALENCIA**





CAMINO DE SANTIAGO EL CAMINO DE LA LANA DESDE VALENCIA



PRÓLOGO: UN POQUITO DE HISTORIA

Amigo peregrino, queremos darte la bienvenida a este camino. No es una casualidad que hoy tú estés aquí, pues miles de peregrinos como tú ya lo hicieron a lo largo de los siglos, cruzando estas tierras con el objetivo de llegar a Santiago de Compostela. La razón es lógica, ya que se trata de uno de los caminos más transitados desde Valencia en siglos pasados.

Y te preguntarás el porqué de su nombre. Antiguamente los caminos no se numeraban tal y como hoy lo hacemos, sino que se nombraban según la población más significativa, y así se conocía en Valencia como “Lo Camí de Requena” o “El Camino de Requena”, uniéndose al Camino de la Lana en Monteagudo de las Salinas. Si te fijas en un mapa, verás que el trazado es prácticamente una línea recta hasta llegar al Camino Francés en Burgos. Aquí es donde se cumple uno de los máximos mandamientos de todo peregrino: “No andarás kilómetros en vano”. Debido a la inseguridad existente en el pasado, muchos peregrinos se jugaban la vida en el viaje, por lo que intentaban ir por las vías más concurridas, buscando la protección de comerciantes y arrieros. Y el Camino Francés disponía de una infraestructura notable para la atención del peregrino, por lo que se deseaba llegar a él lo más rápido posible.

Este camino que hoy pisas ya fue utilizado por romanos y árabes en tiempos pasados, en sus invasiones y transacciones comerciales, y también con el comercio de la lana, tanto en dirección a Burgos como hacia Valencia, de ahí su nombre. Pero también se trataba de un camino de peregrinación a Santiago. Cuando Jaime I conquistó Valencia en 1238, se puede decir que fue el comienzo de las peregrinaciones. Fue también un valenciano, Pedro Juan de Villuga, el que escribió en 1546 un pequeño guía para uso de caminantes, que fue el primer repertorio de caminos en España. El Camino Francés aparece descrito en dicho repertorio con el nº 23, exactamente como hoy lo conocemos. Pues bien, el camino nº 67 se describe como de Valencia a Santiago, con una longitud de 188 leguas, y es la constatación fehaciente de cómo se conocía en aquella época. La dotación de hospitales fue importante, existiendo en Siete Aguas, Requena, Utiel, Camporrobles, Mira, Villora y Cardenete, todos estos pueblos situados en este camino.

Fue otro valenciano, Jaime Roig, el que en 1456 escribió el libro ‘L’espill’ (‘El espejo’ o ‘El libro de las mujeres’), en el describe que, después de una azarosa vida, el protagonista decide hacer el camino de Santiago, Sant Jaume de Ponent en aquella época. Y lo hace recorriendo estas tierras para enlazar con el Camino Francés en Santo Domingo de la Calzada. Se puede hablar de que es el testimonio escrito más antiguo que existe de una peregrinación desde Valencia. Él mismo escribió nada más partir de Valencia:

“a media jornada pasaba Buñol y puesto el sol llegué a Requena”

La importancia para la ciudad de Valencia de este camino fue tal que generó libros específicos de administración, como es el caso del titulado “Camí de Requena”. Este libro que, como tal, existe en la actualidad en el archivo del Reino de Valencia. En el mismo se habla de las reparaciones en el camino que se hicieron con dinero del Reino de Valencia en tierras castellanas, recordando que el antiguo Alfoz de Requena pertenecía a la Corona de Castilla. Actualmente hay registrados, con nombres y apellidos, muchos peregrinos procedentes de diferentes países de Europa entre los siglos XIV y XV.

Los hitos jacobeos tampoco son una excepción en la ruta. En Requena encontrarás uno de los más importantes de este camino: la imagen de Santiago peregrino en la iglesia de Santa María,



CAMINO DE SANTIAGO EL CAMINO DE LA LANA DESDE VALENCIA




declarada monumento nacional. No dejes de visitarla, te sorprenderá su belleza. Dentro de esta iglesia, en el altar mayor, hay otro Santiago peregrino adorando la virgen del Pilar. También hay dos vieiras en la puerta principal de la casa de Santa Teresa. Y la más espectacular está situada en el capitel de la cruz de término de Fuencaliente, junto a la N-III. En Fuenterrobles, tras una visita pastoral en 1727, se cita la ermita de Santiago Apóstol, actualmente iglesia de esta villa y dedicada a Santiago. En Camporrobles, tras una visita pastoral del obispado de Cuenca el 13 de abril de 1588, se cita entre los libros de cofradías la existencia de la ermita de Santiago; hoy existe una calle dedicada al apóstol, que coincide con el camino. En Mira, el reloj de sol de la iglesia de la Asunción tiene forma de vieira. Y en Cardenete está constatada la peregrinación de un vecino de esa localidad, Bartolomé Sánchez, que en 1550 realizó el camino.

Han sido muchos años de estudio y búsqueda en archivos para localizar, constatar y rescatar del olvido este camino. Disfrútalo paso a paso, o pedalada tras pedalada si vas en bicicleta, lo hemos trabajado para ti, para todos los peregrinos. Valora cada rincón del paisaje, cada monumento, los hitos jacobeos que nos recordaran el paso de los peregrinos, sus gentes hospitalarias. Todos ellos tienen su encanto y algo que contarnos, desde el bosque más frondoso hasta el páramo más solitario.

BUEN CAMINO, ULTREIA ET SUSEIA

Asociación Jacobea de Requena





CAMINO DE SANTIAGO EL CAMINO DE LA LANA DESDE VALENCIA



PRESENTACIÓN: EL CAMINO DE LA LANA DESDE VALENCIA

El Camino de la Lana histórico fue una de las más importantes rutas ganaderas que seguían los pastores, esquiladores, ganaderos y comerciantes, para trasladar sus rebaños de ovejas y los productos derivados de éstas a través de la península ibérica. Unía los grandes centros productores ovinos de La Mancha con la ciudad de Burgos, que fue el principal centro comercial de la lana durante los siglos XVI y XVII.

Esta ruta ya era utilizada desde al menos el siglo XIII, utilizando antiguos caminos e incluso vías romanas, que las autoridades gobernantes protegían para hacerlos más seguros y para facilitar el tránsito de viajeros. Este continuo trasiego de personas y animales facilitó su uso a los peregrinos que se dirigían a Santiago de Compostela desde el Levante peninsular, y luego volvían a sus lugares de origen, existiendo numerosas evidencias de su uso como ruta histórica de peregrinación.

El Camino de la Lana actual como ruta de peregrinación jacobea se trazó inicialmente desde tierras conquenses, en un trazado prácticamente en línea recta hasta Burgos, siguiendo las antiguas rutas de trashumancia. Más adelante se recuperó el ramal procedente de Alicante que entroncaba con el tramo anterior, y prolongando considerablemente la distancia total de la ruta. Recientemente se ha abierto otro ramal procedente de Valencia, también conocido como Camino de Requena, que enlaza con los anteriores en Monteagudo de las Salinas, y que es la ruta que describe en esta guía.



Mapa del Camino de Santiago desde Valencia



CAMINO DE SANTIAGO EL CAMINO DE LA LANA DESDE VALENCIA



Tramos de la ruta:

Tramo	Distancia (Km)
Valencia – Cuenca	250
Cuenca – Burgos	361
Burgos – Santiago de Compostela	484

El Camino de la Lana desde Valencia recorre las provincias de Valencia, Cuenca, Guadalajara, Soria y Burgos, donde se une al Camino de Santiago Francés. Muchos de los tramos de esta ruta coinciden, aunque en sentido inverso, con el itinerario turístico-cultural conocido como Camino del Cid. En todo su recorrido atraviesa numerosas poblaciones con un patrimonio monumental impresionante, además de abundantes parajes naturales que sorprenden por su gran belleza.

Los trabajos de recuperación de estas rutas han sido llevados a cabo por las diversas Asociaciones de Amigos del Camino de Santiago de las zonas por las que pasa el recorrido. Aunque de momento es poco transitado por los peregrinos, el Camino de la Lana se encuentra bien señalizado, con las flechas amarillas o las típicas vieiras, comunes a todos los Caminos de Santiago en España. También es posible encontrar albergues o alojamientos económicos, además de otros servicios para el peregrino, en prácticamente toda la ruta.

El Camino de la Lana posiblemente sea una de las rutas jacobeanas menos conocidas, aunque en los últimos tiempos está gozando de mayor difusión. La escasa afluencia de peregrinos, lejos de la masificación y comercialización de otras rutas, permite vivir una experiencia más auténtica y semejante a lo que debió ser el Camino de Santiago antiguamente. A esto se suma la amabilidad, sencillez y hospitalidad de la mayoría de la gente que vive en sus aldeas, pueblos y ciudades.



CAMINO DE SANTIAGO EL CAMINO DE LA LANA DESDE VALENCIA



TRAMO DE VALENCIA A CUENCA

El Camino de Valencia a Santiago es una histórica ruta de peregrinación, que seguía una de las principales vías de comercio entre Valencia y Castilla. Ya fue mencionado por el escritor Jaime Roig en el siglo XV en su novela 'L'espill' o 'Libre de les dones'. El cartógrafo valenciano Pedro Juan de Villuga ya describía el recorrido de Valencia a Santiago de Compostela en 1546 en su Repertorio de Caminos de España, con una distancia de 188 leguas.

El Camino de Requena original, trazado sobre itinerarios preexistentes, se habilitó desde el año 1427 para carruajes y viajeros con el objetivo de abastecer de trigo castellano a la capital del Turia. Desde entonces ha evolucionado y mantenido su flujo de viajeros y mercancías hasta la actualidad. Hay numerosas evidencias de que esta ruta era utilizada desde el siglo XV por peregrinos que iban a Santiago de Compostela a visitar la tumba del Apóstol.

El Camino de Requena descrito en esta guía se considera la variante del Camino de la Lana desde Valencia, y finaliza en la población conquense de Monteagudo de las Salinas donde se une al otro ramal principal procedente de Alicante, y continua por el tramo original del Camino de la Lana. Pretende ser fiel al itinerario histórico descrito por Villuga, pero evitando en lo posible las infraestructuras modernas para hacerlo más seguro y atractivo.

El recorrido se ha dividido en diez etapas considerando el ritmo medio de un caminante. También es muy adecuado para realizar en bicicleta de montaña, pues prácticamente el 100% del recorrido es ciclable. Además, la mayor parte de los tramos de la ruta son fácilmente accesibles, utilizando para los desplazamientos los trenes de cercanías de la línea C-3 Valencia – Utiel, o el tren regional Valencia – Cuenca.

Etapa	Recorrido	Dist. (Km)
1	Valencia – Loriguilla	21
2	Loriguilla – Buñol	29
3	Buñol – Siete Aguas	16
4	Siete Aguas – Requena	24
5	Requena – Fuenterrobles	32
6	Fuenterrobles – Mira	22
7	Mira – Cardenete	33
8	Cardenete – Monteagudo de las Salinas	28
9	Monteagudo de las Salinas – Fuentes	23
10	Fuentes – Cuenca	22
	Total	250

El recorrido pasa por zonas de gran interés natural y por poblaciones con singular atractivo monumental y turístico, como Requena. En la provincia de Valencia destaca el paso por el Parque Natural del río Turia, las sierras de Malacara y las Cabrillas, y los interminables viñedos de la comarca de Requena-Utiel. En la provincia de Cuenca, los parajes cubiertos de bosque de la Baja Serranía, el Parque Natural del río Cabriel y la vega del río Guadazaón.

Las localidades de paso del recorrido son:

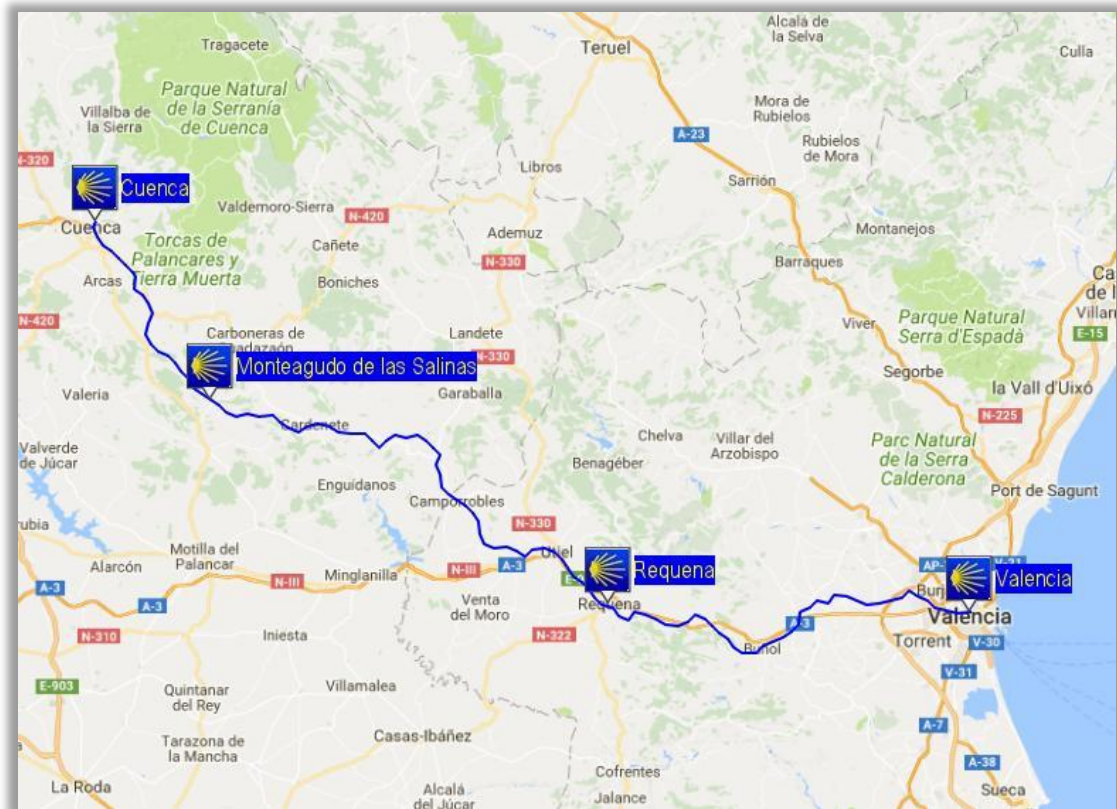
- Provincia de Valencia: Valencia, Mislata, Cuart de Poblet, Manises, Loriguilla, Cheste, Chiva, Buñol, Siete Aguas, El Rebollar, Requena, San Antonio, Utiel, Las Casas, Caudete de las Fuentes, Fuenterrobles y Camporrobles.



CAMINO DE SANTIAGO EL CAMINO DE LA LANA DESDE VALENCIA



- Provincia de Cuenca: Mira, Narboneta, Villora, Cardenete, Yémeda, Monteagudo de las Salinas, Fuentes, Mohorte, La Melgosa y Cuenca.



Mapa recorrido de Valencia a Cuenca



Perfil recorrido de Valencia a Cuenca



CAMINO DE SANTIAGO EL CAMINO DE LA LANA DESDE VALENCIA



TRAMO DE CUENCA A BURGOS

El Camino de la Lana es uno de los más antiguos itinerarios comerciales que cruza la península ibérica. Durante los siglos XVI y XVII se convirtió en una ruta de primer orden, principalmente debido al paso de ganado trashumante entre La Mancha y Burgos, que era el principal centro de comercio de lana en España, y de la que este camino hereda su nombre. De hecho, buena parte del recorrido del Camino de la Lana se realiza por vías pecuarias.

También está documentado su uso histórico para la peregrinación hacia Santiago de Compostela, teniendo como primera referencia la realizada en 1624 por Francisco Patiño, María Franchis y Sebastián de la Huerta, vecinos de la localidad conquense de Monteagudo de las Salinas. Por ese motivo, al recuperarse esta ruta se eligió esta población como inicio del recorrido.

Se han previsto catorce etapas para hacer este recorrido caminando hasta Burgos, además de una adicional si se sigue por la variante de Sigüenza. Aunque la mayor parte del recorrido es ciclable, en algunas etapas de esta ruta se proponen una serie de alternativas para bicicletas en los tramos más complicados.

Etapa	Recorrido	Dist. (Km)
11	Cuenca – Bascañana de San Pedro	24
12	Bascañana de San Pedro – Villaconejos de Trabaque	27
13	Villaconejos de Trabaque – Salmerón	28
14	Salmerón – Viana de Mondéjar	21
15	Viana de Mondéjar – Cifuentes	20
16	Cifuentes – Mandayona	26
17	Mandayona – Atienza	36
18	Atienza – Retortillo de Soria	22
19	Retortillo de Soria – Fresno de Caracena	24
20	Fresno de Caracena – San Esteban de Gormaz	20
21	San Esteban de Gormaz – Quintanarraya	30
22	Quintanarraya – Santo Domingo de Silos	24
23	Santo Domingo de Silos – Mecerreyes	24
24	Mecerreyes – Burgos	35
	Total	361

Etapa	Variante por Sigüenza	Dist. (Km)
17A	Mandayona – Sigüenza	23
17B	Sigüenza – Atienza	31

Gran parte del trazado atraviesa algunas de las comarcas con menor densidad de población de la península ibérica, pasando por numerosas poblaciones pequeñas y medianas, que sin embargo cuentan con un impresionante patrimonio histórico y monumental. Asimismo, se atraviesan numerosas zonas poco conocidas con una vegetación y fauna exuberantes, que son verdaderas joyas del patrimonio natural existentes en España, entre las que destacan los pasos por el Parque Natural del barranco del río Dulce y el cañón del río Caracena.

Las localidades de paso de este recorrido son:

- Provincia de Cuenca: Cuenca, Nohales, Chillarón de Cuenca, Arcos de la Canterana,

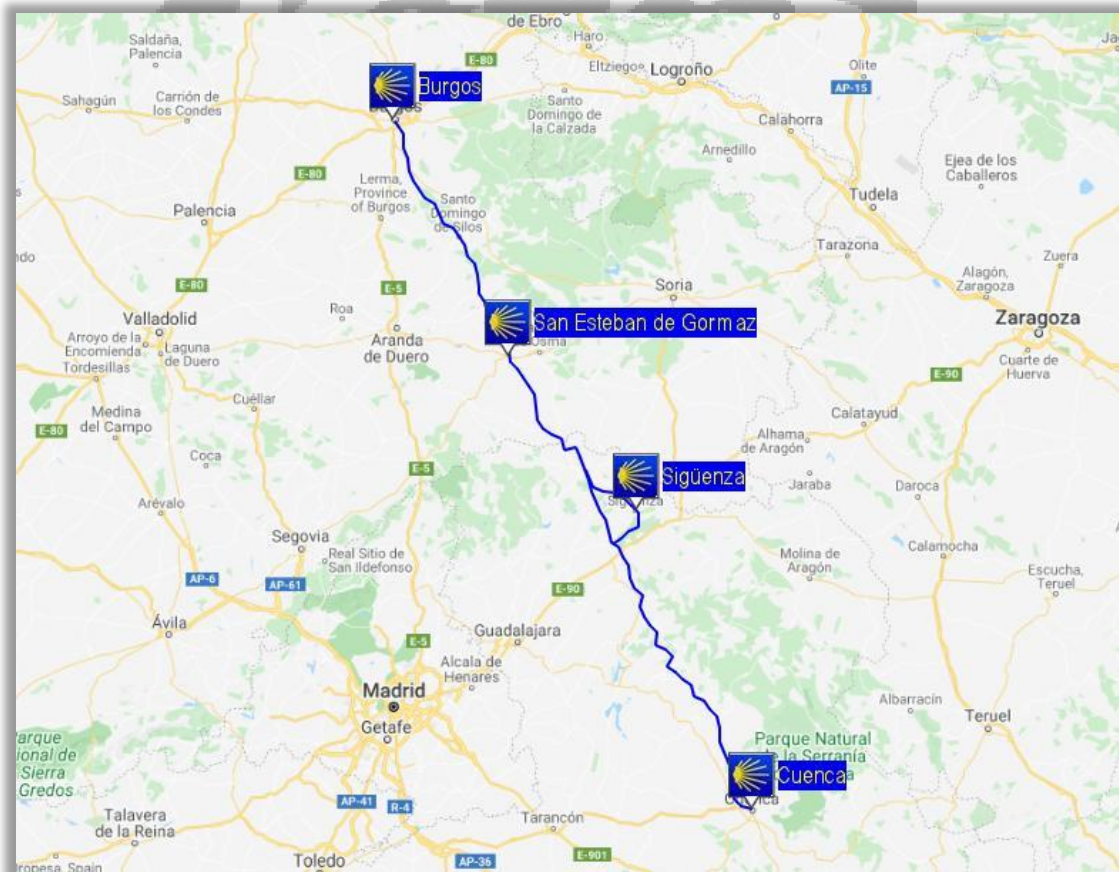


CAMINO DE SANTIAGO EL CAMINO DE LA LANA DESDE VALENCIA



Tondos, Bascuñana de San Pedro, Noheda, Villar de Domingo García, Torralba, Albalate de las Nogueras, Villaconejos de Trabaque, Albendea y Valdeolivas.

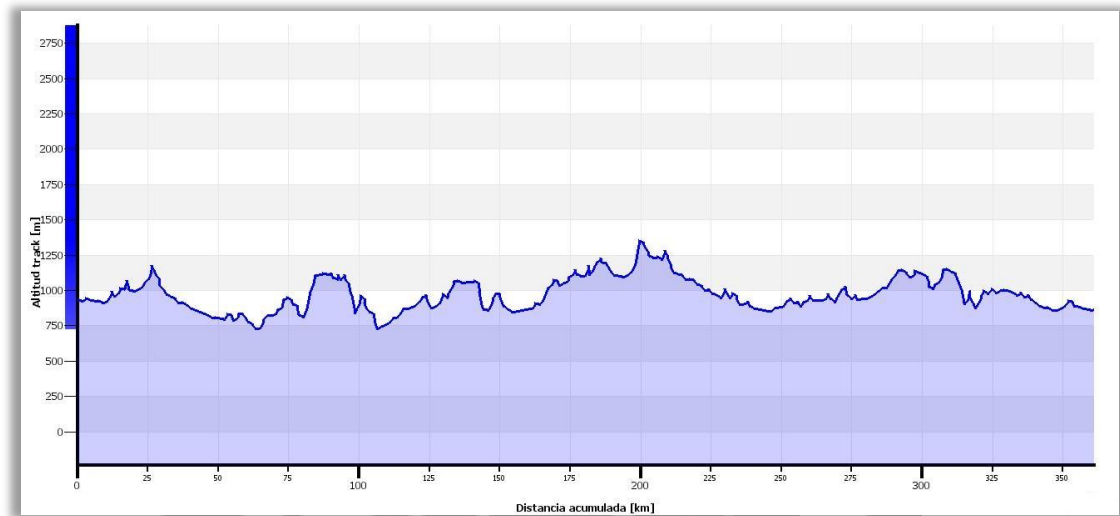

- Provincia de Guadalajara: Salmerón, Villaescusa de Palositos, Viana de Mondéjar, Trillo, Gárgoles de Abajo, Gárgoles de Arriba, Cifuentes, Moranchel, Las Inviernas, Mirabueno, Mandayona, Baides, Viana de Jadraque, Huérmeces del Cerro, Santiuste, Cardeñosa, Atienza, Aragosa, La Cabrera, Pelegrina, Sigüenza, Palazuelos, La Olmeda de Jadraque, Santamera, Riofrío del Llano, Romanillos de Atienza y Miedes de Atienza.
- Provincia de Soria: Retortillo de Soria, Tarancueña, Cañicera, Caracena, Carrascosa de Abajo, Fresno de Caracena, Ines, Olmillos, San Esteban de Gormaz, Matanza de Soria, Villálvaro, Zayas de Báscones y Alcubilla de Avellaneda.
- Provincia de Burgos: Hinojar del Rey, Quintanarraya, Huerta del Rey, Mamolar, Peñacoba, Santo Domingo de Silos, Retuerta, Covarrubias, Mecerreyes, Hontoria de la Cantera, Revillarruz, Cojóbar, Modúbar de la Emparedada, Cardeñadizo y Burgos.




Mapa recorrido de Cuenca a Burgos



CAMINO DE SANTIAGO EL CAMINO DE LA LANA DESDE VALENCIA



Perfil recorrido de Cuenca a Burgos





CAMINO DE SANTIAGO EL CAMINO DE LA LANA DESDE VALENCIA



TRAMO DE BURGOS A SANTIAGO DE COMPOSTELA

A partir de Burgos el recorrido continúa por el archiconocido Camino de Santiago Francés, que es la principal ruta de peregrinación en España utilizada desde el descubrimiento de la tumba del Apóstol Santiago. Su nombre se debe a que esta ruta procede de Francia, por donde venían la mayoría de los peregrinos de los diferentes países del continente europeo.

En cuanto a la distribución de las etapas, a continuación, se incluye la propuesta de la Federación Española de Asociaciones del Camino de Santiago, en la que el recorrido entre Burgos y Santiago de Compostela está dividido en veinte etapas, atravesando las provincias de Burgos, Palencia, León, Lugo y La Coruña:

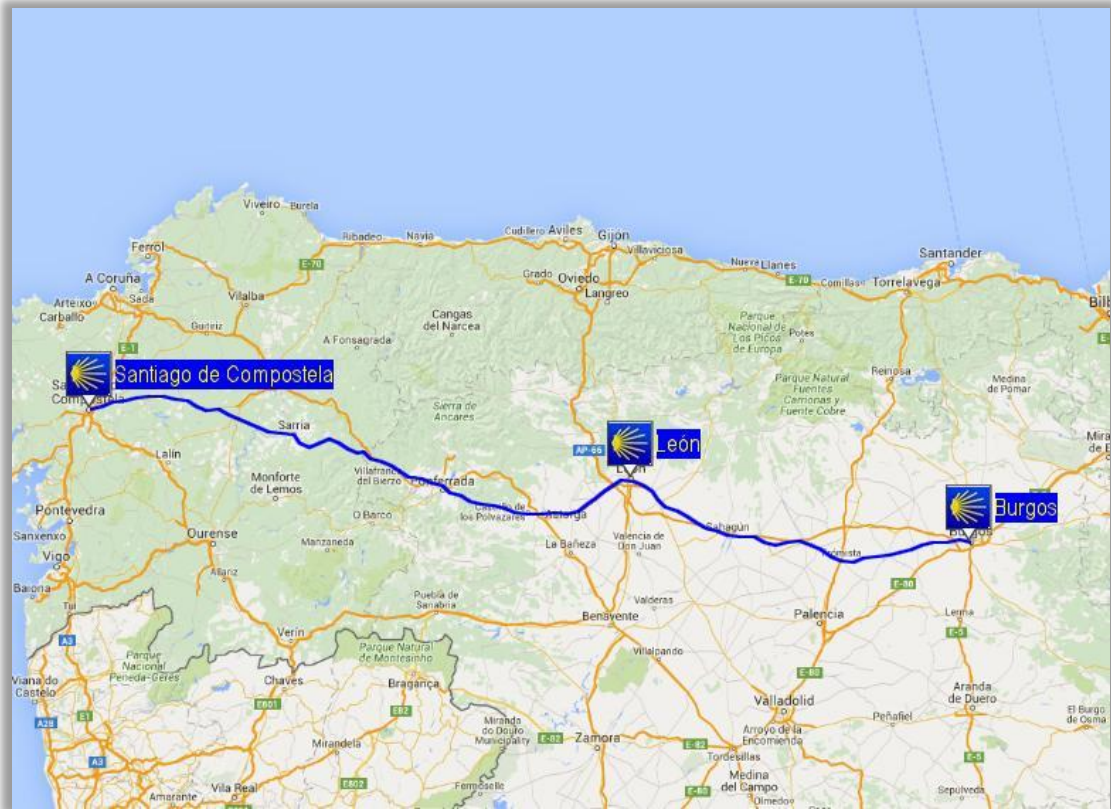
Etapa	Recorrido	Dist. (Km)
25	Burgos – Hontanas	31
26	Hontanas – Boadilla del Camino	28
27	Boadilla del Camino – Carrión de los Condes	25
28	Carrión de los Condes – Terradillos de los Templarios	26
29	Terradillos de los Templarios – El Burgo Ranero	30
30	El Burgo Ranero – Mansilla de las Mulas	19
31	Mansilla de las Mulas – León	19
32	León – San Martín del Camino	25
33	San Martín del Camino – Astorga	24
34	Astorga – Rabanal del Camino	20
35	Rabanal del Camino – Ponferrada	32
36	Ponferrada – Villafranca del Bierzo	24
37	Villafranca del Bierzo – El Cebrero	29
38	El Cebrero – Triacastela	21
39	Triacastela – Sarria	18
40	Sarria – Puertomarín	22
41	Puertomarín – Palas de Rey	25
42	Palas de Rey – Arzúa	28
43	Arzúa – Pedrouzo	19
44	Pedrouzo – Santiago de Compostela	19
	Total	484

El inicio del recorrido del Camino Francés por España tiene dos variantes principales, una procedente de Saint Jean Pied de Port (Francia) y Roncesvalles, y otra procedente del puerto de Somport. Ambas variantes se unen en Puente la Reina, continuando el trazado hacia Burgos y desde allí hasta Santiago de Compostela. Actualmente esta ruta es seguida por multitud de peregrinos, y en determinadas épocas del año llega a estar masificada, tanto más cuanto más cerca nos encontremos del destino final.

En esta guía no se detalla la descripción del recorrido entre Burgos y Santiago de Compostela, ya que se puede encontrar abundante información bibliográfica sobre la misma en multitud de guías impresas o en internet.



CAMINO DE SANTIAGO EL CAMINO DE LA LANA DESDE VALENCIA



Mapa Camino Francés desde Burgos



Perfil Camino Francés desde Burgos



CAMINO DE SANTIAGO EL CAMINO DE LA LANA DESDE VALENCIA



EN BICICLETA

Uno de los medios más populares para la moderna peregrinación a Santiago de Compostela es la bicicleta. Permite salvar distancias mayores que caminando, a un ritmo en el que todavía se puede disfrutar plenamente de la ruta. De esta forma, aunque no se disponga de mucho tiempo, es posible recorrer distancias considerables. Por el contrario, normalmente se pierde gran parte del ambiente de camaradería del Camino, ya que no es fácil coincidir etapa tras etapa con otros peregrinos. También es más exigente físicamente, y no todo el mundo lo puede afrontar sin una adecuada preparación.

En realidad, para hacer el Camino no hace falta desembolsar una cantidad de dinero muy elevada en una bicicleta, primando en este caso la fiabilidad y robustez de sus componentes. Una configuración recomendable es una bicicleta de cicloturismo o montaña, con cubiertas reforzadas y adecuadas para caminos de tierra, suspensión en el eje delantero, frenos de disco y un amplio rango en el cambio de velocidades. Para llevar el equipaje, dos alforjas y demás bultos sobre un soporte en el eje trasero, el mínimo peso posible en el eje delantero y evitar siempre las mochilas en la espalda.



El Camino de la Lana desde Valencia es una excusa estupenda para un viaje en bicicleta, ya que con ella se puede realizar prácticamente todo el recorrido. En aquellos tramos donde, por su dificultad, no sea posible, en la guía siempre se indican recorridos alternativos para los ciclistas. Tomando como referencia las etapas descritas en la guía y las localidades de paso, es recomendable hacer una planificación previa de las etapas en bicicleta, en función del ritmo a seguir. También es conveniente elegir como finales de etapa aquellas localidades que sean más interesantes o que garanticen la disponibilidad de alojamientos.

Como término medio, un peregrino en bicicleta con una forma física aceptable puede recorrer diariamente el equivalente a tres etapas caminando, a un ritmo global de 10-12 Km/h (incluyendo descansos, paradas, etc.). Esta regla no es fija y dependerá mucho del perfil del terreno en cada caso. Teniendo en cuenta que la longitud total de la ruta desde Valencia hasta Santiago de Compostela es de cerca de 1100 Km (44 etapas), se pueden estimar entre 14 y 18



CAMINO DE SANTIAGO EL CAMINO DE LA LANA DESDE VALENCIA



días en bicicleta para completar el recorrido.

Teniendo en cuenta las consideraciones anteriores, a continuación se ofrecen dos propuestas de viaje para cada uno de los tramos de la ruta, en función de la distancia media a recorrer en cada etapa. En primer lugar, a un ritmo que se puede considerar normal para un peregrino en bicicleta, la distancia media diaria sería de 60-65 Km. En el segundo caso, para ciclistas más experimentados se propone un ritmo más rápido, calculado para una distancia media diaria de 80-85 Km.

Tramo de Valencia a Cuenca

Ritmo normal:

1. Valencia – Siete Aguas, 68 Km
2. Siete Aguas – Fuenterrobles, 55 Km
3. Fuenterrobles – Cardenete, 55 Km
4. Cardenete – Cuenca, 73 Km

Ritmo rápido:

1. Valencia – Requena, 90 Km
2. Requena – Villora, 77 Km
3. Villora – Cuenca, 84 Km

Tramo de Cuenca a Burgos

Ritmo normal:

1. Cuenca – Villaconejos de Trabaque, 52 Km
2. Villaconejos de Trabaque – Cifuentes, 73 Km
3. Cifuentes – Atienza, 62 Km
4. Atienza – San Esteban de Gormaz, 72 Km
5. San Esteban de Gormaz – Santo Domingo de Silos, 56 Km
6. Santo Domingo de Silos – Burgos, 59 Km

Ritmo rápido:

1. Cuenca – Salmerón, 81 Km
2. Salmerón – Huérmeces del Cerro, 86 Km
3. Huérmeces del Cerro – Olmillos, 85 Km
4. Olmillos – Covarrubias, 80 Km
5. Covarrubias – Burgos, 42 Km (media etapa)

Tramo de Burgos a Santiago de Compostela

Ritmo normal:

1. Burgos – Frómista, 65 Km
2. Frómista – Sahagún, 58 Km
3. Sahagún – León, 56 Km
4. León – El Ganso, 66 Km
5. El Ganso – Villafranca del Bierzo, 63 Km
6. Villafranca del Bierzo – Samos, 63 Km
7. Samos – Palas de Rey, 60 Km
8. Palas de Rey – Santiago de Compostela, 67 Km



CAMINO DE SANTIAGO EL CAMINO DE LA LANA DESDE VALENCIA



Ritmo rápido:

1. Burgos – Carrión de los Condes, 85 Km
2. Carrión de los Condes – León, 94 Km
3. León – Foncebadón, 78 Km
4. Foncebadón – El Cebrero, 82 Km
5. El Cebrero – Ligonde, 83 Km
6. Ligonde – Santiago de Compostela, 76 Km





CAMINO DE SANTIAGO EL CAMINO DE LA LANA DESDE VALENCIA



DESCRIPCIÓN DE LAS ETAPAS

En esta guía se incluye una descripción detallada de todas las etapas correspondientes a los dos tramos principales de la ruta, que son:

- Recorrido de Valencia a Cuenca.
- Recorrido de Cuenca a Burgos.

En primer lugar, se ofrece una descripción general de la etapa, junto con un mapa y un perfil del trazado, y una descripción no exhaustiva del itinerario. También se facilita información general sobre las localidades de paso y los servicios disponibles para el peregrino. Se incluyen los enlaces a los sitios web de los ayuntamientos correspondientes, de donde se puede obtener información más detallada. En cuanto a los alojamientos, se ha incluido información de los siguientes:

- Locales de acogida municipales o parroquiales, con un precio simbólico o donativo voluntario para su mantenimiento.
- Albergues, hostales, pensiones, etc., con precios hasta 20 €/día.
- En caso de ausencia de los anteriores, hostales, hoteles económicos y casas rurales con posibilidad de alojamiento individual, con precios hasta 30 €/día.

No obstante, existen muchos más alojamientos que no están incluidos en la presente guía, especialmente en las poblaciones más grandes. Además, la disponibilidad y precios de los alojamientos están sujetos a continuos cambios. En caso de detectar diferencias con respecto a la información facilitada en esta guía, o de la existencia de alojamientos no incluidos en la misma, pueden comunicarlo por teléfono o correo electrónico a cualquiera de las asociaciones jacobeanas de la ruta, cuyos datos de contacto figuran en el siguiente capítulo.

Después de la introducción de cada etapa se incluye una descripción detallada del itinerario de la misma, acompañada de planos topográficos más detallados procedentes del Instituto Geográfico Nacional (IGN). Hay una serie de puntos de referencia marcados con números sobre los planos, que en la descripción se corresponden con las distancias kilométricas consideradas desde el inicio de cada etapa.

Los itinerarios de las etapas están dibujados en color azul, de forma que destacan contra los elementos de los planos de detalle mencionados antes. También se incluyen en color violeta los itinerarios alternativos existentes en algunas etapas, que en algunos casos corresponden a partes de la ruta no transitables en bicicleta, y en otras ocasiones son trazados alternativos propuestos por su interés cultural o paisajístico.

En el tramo del recorrido de Burgos a Santiago de Compostela por el Camino Francés, en cada una de las etapas únicamente se ofrece el mapa y el perfil del trazado, así como la descripción del itinerario, que en este caso procede del sitio web de la Federación Española de Asociaciones de Amigos del Camino de Santiago.



CAMINO DE SANTIAGO EL CAMINO DE LA LANA DESDE VALENCIA



LISTADO DE ALOJAMIENTOS

Provincia de Valencia

Valencia

Alojamiento	Dirección	Teléfono	Sitio web / Correo electrónico
Center Valencia Youth Hostel	C. Samaniego, 18	963914915	www.center-valencia.com info@center-valencia.com
Home Backpackers Hostel	Pza. Vicente Iborra, s/n	963913797	www.homebackpackersvalencia.com backpackers@homehostelsvalencia.com
Home Youth Hostel	C. Lonja, 4	963916229	www.homeyouthhostel.com youthhostel@homehostelsvalencia.com
Quart Youth Hostel	C. Guillem de Castro, 64	963270101	www.quarthostel.com quarthostel@quarthostel.com
Purple Nest Hostel	Pza. Tetuán, 5	963532561	www.nesthostelsvalencia.com info@purplenesthostel.com
Red Nest Hostel	C. Paz, 36	963427168	www.nesthostelsvalencia.com info@rednesthostel.com
The River Hostel	Pza. Temple, 6	963913955	www.riverhostelvalencia.com hello@riverhostelvalencia.com
Pensión Universal	C. Barcas, 5-2º	963515384	www.pensionuniversal.com

Manises

Alojamiento	Dirección	Teléfono	Sitio web / Correo electrónico
Hostal Avenida	Av. Blasco Ibáñez, 21	961545017	
Hotel Manises	Av. Generalidad Valenciana, 22	961548950	hotelmanises@telefonica.net

Loriguilla

Alojamiento	Dirección	Teléfono	Sitio web / Correo electrónico
Polideportivo Municipal	Av. Oeste, 74 (Ayuntamiento)	961668052 (Ayuntamiento)	
Casa Itziar	C. Cervantes, 41	961668880 654306492	

Cheste

Alojamiento	Dirección	Teléfono	Sitio web / Correo electrónico
Hostal Sol	C. Chiva, 2	962510774	

Chiva

Alojamiento	Dirección	Teléfono	Sitio web / Correo electrónico
Hostal Restaurante El Canario	Av. Reino de Valencia, 4	962522886 962520134	



CAMINO DE SANTIAGO EL CAMINO DE LA LANA DESDE VALENCIA



Buñol

Alojamiento	Dirección	Teléfono	Sitio web / Correo electrónico
Posada Venta Pilar	Av. Pérez Galdós, 5	962500923	www.posadaventapilar.com ventapilar@posadaventapilar.com
Hotel Condes de Buñol	Av. Blasco Ibáñez, 13	962504852 638148273	www.hotelcondesdebunol.com info@hotelcondesdebunol.com
Campamento Albergue La Serrana	Pda. La Serrana, s/n	686937787	www.campamentolaserrana.com hola@campamentolaserrana.com

Siete Aguas

Alojamiento	Dirección	Teléfono	Sitio web / Correo electrónico
El Retiro Lugar de Descanso	Paseo El Retiro, 33	631823629	www.elretirosieteaguas.com retirosieteaguas@gmail.com

Requena

Alojamiento	Dirección	Teléfono	Sitio web / Correo electrónico
Casa del Peregrino	C. Cuesta de Carnicerías, 7		caminorequena@gmail.com
Casitas refugio La Purísima	Ctra. N-III, km. 283	962301817	casitalapurisima@gmail.com
Hotel-Motel Sol II	Ctra. N-III, km. 272	962300058	www.hotelsolrequena.com hotelsolrequena@gmail.com
Hotel Avenida	C. San Agustín, 10	962300480 962300590	www.hotelavidarequena.es info@hotelavidarequena.es

Utiel

Alojamiento	Dirección	Teléfono	Sitio web / Correo electrónico
Hostal La Abuela	Ctra. N-III, Km. 264	962319075	

Caudete de las Fuentes

Alojamiento	Dirección	Teléfono	Sitio web / Correo electrónico
Pensión Casa La Abuela	Ctra. N-III, km, 256	962319075 678824727	

Fuenterrobles

Alojamiento	Dirección	Teléfono	Sitio web / Correo electrónico
Local municipal	C. Valencia, 8	962183001 (Ayuntamiento)	

Camporrobles

Alojamiento	Dirección	Teléfono	Sitio web / Correo electrónico
-------------	-----------	----------	--------------------------------



CAMINO DE SANTIAGO EL CAMINO DE LA LANA DESDE VALENCIA



Alojamiento rural El Roble	Ctra. Villargordo, 5B	665316210 609932848	www.alojamientoelroble.com info@alojamientoelroble.com
Cabañas La Balsa	Ctra. Utiel, s/n	961235076 659388183	www.avensport.com/cabanas-madera-la-balsa avensport@avensport.com

Provincia de Cuenca

Mira

Alojamiento	Dirección	Teléfono	Sitio web / Correo electrónico
Local municipal	Pza. Villa, 1 (Ayuntamiento)	969340001 (Ayuntamiento)	
Rural Castrón	C. Rambla, s/n	969340037 600420922	www.ruralcastron.com info@ruralcastron.com
Casa rural Mirasierra	C. Calvo Sotelo, 14	969340262 617657675	www.mirasierra.jimdo.com mira_sierra2@hotmail.com

Cardenete

Alojamiento	Dirección	Teléfono	Sitio web / Correo electrónico
Albergue municipal de peregrinos	Pza. Sanochaos, 1 (Ayuntamiento)	969348001 (Ayuntamiento)	
Bar Hostal Tres Hermanos	Ctra. Camporrobes, s/n	969348040	
Apartamentos rurales El Nido	C. Obispo Torrijos, 1	638920768	www.apartamentosenido.com info@apartamentosenido.com
Apartamentos rurales La Tinaja	Pza. Sanochaos, 2	969348259 617857702	www.casarurallatinaja.com info@casarurallatinaja.com

Monteagudo de las Salinas

Alojamiento	Dirección	Teléfono	Sitio web / Correo electrónico
Centro social municipal	C. Real de Abajo, 1	969336063	
Casa rural El Rincón de Sandra	C. Plazuela, 1	961843075 650959447	www.rincondesandra.es

Fuentes

Alojamiento	Dirección	Teléfono	Sitio web / Correo electrónico
Albergue parroquial	C. Real de Abajo, 1	969257001	
Pensión Los Cazadores	C. Juan Martínez Medina, 1	969257073	
Hostal Los Palancares	C. San Juan, 6	969257121 676120841	www.lospalancares.com lospalancares@hotmail.com

La Melgosa

Alojamiento	Dirección	Teléfono	Sitio web / Correo electrónico



CAMINO DE SANTIAGO EL CAMINO DE LA LANA DESDE VALENCIA



Complejo rural La Antigua Vaquería	Ctra. N-420, Km. 437	626999297 619648073	www.antiguavaqueria.com info@antiguavaqueria.com
------------------------------------	----------------------	------------------------	--

Cuenca

Alojamiento	Dirección	Teléfono	Sitio web / Correo electrónico
Casa del peregrino	C. Colón, 6	679783651	
Green River Hostel	Av. Virgen de la Luz, 15	969243349 681051779	www.greenriverhostel.com hola@greenriverhostel.com
Pensión Ángel	C. San Lázaro, 5	969226556	www.pensionangel-cuenca.com
Pensión Central	C. Doctor Alonso Chirino, 7 – 2º der.	969211511	
Hostal Cortés	C. Ramón y Cajal, 45	969220400	www.hostalcortes.com info@hostalcortes.com
Hostal Mora	C. San Francisco, 1	666643259	www.hostalmoracuenca.com
Posada Tintes	C. Tintes, 7	969212398	www.posadatintes.com posadatintes@hotmail.com

Nohales

Alojamiento	Dirección	Teléfono	Sitio web / Correo electrónico
Casa de Nohales	C. Real, 17	678727372	www.casadenohales.com
Casa rural El Sauce	C. Real, 2	619563147 629084440	www.elsauce.es

Chillarón de Cuenca

Alojamiento	Dirección	Teléfono	Sitio web / Correo electrónico
Hostal Los Ángeles	C. Real, 11	969273040	
Hotel Midama	C. Real, s/n	969273165	www.hotelmidama.com recepcion@hotelmidama.com

Bascañana de San Pedro

Alojamiento	Dirección	Teléfono	Sitio web / Correo electrónico
Centro social (no garantizado)	C. Real, 1 (Ayuntamiento)	969273156 (Ayuntamiento)	

Villar de Domingo García

Alojamiento	Dirección	Teléfono	Sitio web / Correo electrónico
Albergue de peregrinos	Pza. Constitución, 1 (Ayuntamiento)	969270068 (Ayuntamiento)	

Torralba

Alojamiento	Dirección	Teléfono	Sitio web / Correo electrónico
-------------	-----------	----------	--------------------------------



CAMINO DE SANTIAGO EL CAMINO DE LA LANA DESDE VALENCIA



Albergue de peregrinos	Pza. Mayor, s/n (Ayuntamiento)	969270101 (Ayuntamiento)	
Casa rural Villa Lusitana	C. Cava, s/n	633316299 659065024	www.casaruralvillalusitana-2009.blogspot.com.es

Albalate de las Nogueras

Alojamiento	Dirección	Teléfono	Sitio web / Correo electrónico
Local municipal (no garantizado)	Pza. Mayor, s/n (Ayuntamiento)	969313579 (Ayuntamiento)	
Casa rural El Museo	C. Río, 13	969313547 638548543	

Villaconejos de Trabaque

Alojamiento	Dirección	Teléfono	Sitio web / Correo electrónico
Albergue de peregrinos El Santero	Ctra. Priego, s/n	969315522 646128868	

Albendea

Alojamiento	Dirección	Teléfono	Sitio web / Correo electrónico
Centro social (no garantizado)	Pza. España, 1 (Ayuntamiento)	969316001 (Ayuntamiento)	

Valdeolivas

Alojamiento	Dirección	Teléfono	Sitio web / Correo electrónico
Centro social (no garantizado)	Pza. Nueva, 1 (Ayuntamiento)	969317031 (Ayuntamiento)	

Provincia de Guadalajara

Salmerón

Alojamiento	Dirección	Teléfono	Sitio web / Correo electrónico
Albergue municipal	C. Real, 14		

Viana de Mondéjar

Alojamiento	Dirección	Teléfono	Sitio web / Correo electrónico
Albergue de peregrinos			

Trillo

Alojamiento	Dirección	Teléfono	Sitio web / Correo electrónico
Albergue municipal de	Pza. Mayor, 1 (Ayuntamiento)	949815030 (Ayuntamiento)	



CAMINO DE SANTIAGO EL CAMINO DE LA LANA DESDE VALENCIA



peregrinos			
Polideportivo municipal	C. Jardines, 35	949815533	
Hostal rural Las Viñas	C. Las Viñas, 6	949815406 619252243 619103182	
Complejo turístico El Colvillo	Cno. de la Barca, s/n	650821244	

Cifuentes

Alojamiento	Dirección	Teléfono	Sitio web / Correo electrónico
Polideportivo municipal	Pza. San Francisco, 1 (Ayuntamiento)	949810001 (Ayuntamiento)	
Hostal San Roque	Po. San Roque, 15	949810755	www.hostalsanroque.es recepcion@hostalsanroque.es
Hostal Las Secuoyas	Pza. Mayor, 4	949810037 610281814	www.hostalsecuoyas.com

Las Inviernas

Alojamiento	Dirección	Teléfono	Sitio web / Correo electrónico
Local municipal (no garantizado)	Pza. Mayor, s/n (Ayuntamiento)	949817455 (Ayuntamiento)	

Mandayona

Alojamiento	Dirección	Teléfono	Sitio web / Correo electrónico
Albergue municipal	C. Real, s/n (Consultorio)	949305040 (Ayuntamiento)	
Hostal rural Cumbres de Castilla	C. Real, s/n	949305818	www.cumbresdecastilla.com info@cumbresdecastilla.com

Baides

Alojamiento	Dirección	Teléfono	Sitio web / Correo electrónico
Centro social	Cno. Salida Jadraque, s/n (Ayuntamiento)	949305225 (Ayuntamiento)	

Huérmece del Cerro

Alojamiento	Dirección	Teléfono	Sitio web / Correo electrónico
Albergue rural El Molino	C. El Molino, s/n	679428740 650821244	www.multiaventuraelmolino.com info@multiaventuraelmolino.com

Sigüenza

Alojamiento	Dirección	Teléfono	Sitio web / Correo electrónico
Residencia de Padres Josefinos	Callejón Infantes, s/n	949390890	www.alojamientosiguenza.com



CAMINO DE SANTIAGO EL CAMINO DE LA LANA DESDE VALENCIA



El Albergue de Sigüenza	C. Mayor, 45	609378111	www.elalbergue.es hostel@elalbergue.es
Hotel Laberinto	Po. Alameda, 1	949391165	www.hotellaberinto.es info@hotellaberinto.es
Casa rural El Arrabal de Sigüenza	C. Cruz Dorada, 35	949390524	www.elarrabal.es info@elarrabal.es

Atienza

Alojamiento	Dirección	Teléfono	Sitio web / Correo electrónico
Local municipal (no garantizado)	Pza. España, 11 (Ayuntamiento)	949399001 (Ayuntamiento)	
Hostal rural El Mirador de Atienza	C. Barruelo, s/n	949399038 659643084	www.elmiradordeatienda.com reservas@elmiradordeatienda.com
Fonda Molinero	C. Héctor Vázquez, 11	949399017	www.fondamoliner.es fondamoliner@gmail.com

Provincia de Soria

Retortillo de Soria

Alojamiento	Dirección	Teléfono	Sitio web / Correo electrónico
Local municipal (no garantizado)	C. Fuente, s/n (Ayuntamiento)	975345010 (Ayuntamiento)	
Albergue Retortillo	C. Corrales Muralla, 14	699867933	aurocris@live.com
Hostal La Muralla	C. Fuente, s/n	975345053 975055047	www.la-muralla.com hostalmuralla@hotmail.com

Tarancueña

Alojamiento	Dirección	Teléfono	Sitio web / Correo electrónico
Local municipal (no garantizado)		975345010 (Ayuntamiento)	

Caracena

Alojamiento	Dirección	Teléfono	Sitio web / Correo electrónico
Bar Santiago	C. San Pedro, 18	975183560	

Fresno de Caracena

Alojamiento	Dirección	Teléfono	Sitio web / Correo electrónico
Local municipal (no garantizado)	C. Amargura, s/n (Ayuntamiento)	975363023 (Ayuntamiento)	

Ines

Alojamiento	Dirección	Teléfono	Sitio web / Correo electrónico
-------------	-----------	----------	--------------------------------



CAMINO DE SANTIAGO EL CAMINO DE LA LANA DESDE VALENCIA



Local municipal (no garantizado)			
-------------------------------------	--	--	--

Olmillos

Alojamiento	Dirección	Teléfono	Sitio web / Correo electrónico
Local municipal (no garantizado)			

San Esteban de Gormaz

Alojamiento	Dirección	Teléfono	Sitio web / Correo electrónico
Centro parroquial (no garantizado)			
Polideportivo municipal	C. Calderón de la Barca, s/n	975350002 (Ayuntamiento)	
Hostal Moreno	Av. Valladolid, 1	975350217 630036219	

Provincia de Burgos

Quintanarraya

Alojamiento	Dirección	Teléfono	Sitio web / Correo electrónico
Albergue municipal	C. Real, s/n	686199533	

Huerta del Rey

Alojamiento	Dirección	Teléfono	Sitio web / Correo electrónico
Local municipal (no garantizado)	Av. Alonso López, 1	947388001 (Ayuntamiento)	
Casa rural La Tejera	C. Arias de Miranda, 32	635594939 695662398	www.latejera.eu5.org latejera2010@live.com

Santo Domingo de Silos

Alojamiento	Dirección	Teléfono	Sitio web / Correo electrónico
Albergue de peregrinos (monasterio)	C. Santo Domingo, 2	947390049	
Hostal Cruces	Pza. Mayor, 2	947390064	
Hostal Silos 2000	C. Santo Domingo, 74	947390132	www.hotelsilos2000.es reservas@hotelsilos2000.es
Hostal Santo Domingo de Silos	C. Santo Domingo, 14	947390053	www.hotelsantodomingodesilos.com reservas@hotelsantodomingodesilos.com

Covarrubias

Alojamiento	Dirección	Teléfono	Sitio web / Correo electrónico
-------------	-----------	----------	--------------------------------



CAMINO DE SANTIAGO EL CAMINO DE LA LANA DESDE VALENCIA



Casa Galín	Pza. Doña Urraca, 34	947406552	www.casagalin.com info@casagalin.com
Hotel Doña Sancha	Av. Víctor Barbadillo, 31	947406400 600786794	www.hoteldonasancha.es info@hoteldonasancha.com

Mecerreyes

Alojamiento	Dirección	Teléfono	Sitio web / Correo electrónico
Albergue de peregrinos La Corneja	C. Santo Domingo, 2	947403001 (Ayuntamiento)	
Pensión Las Rejas	C. Plaza, 21	947403238	

Modúbar de la Emparedada

Alojamiento	Dirección	Teléfono	Sitio web / Correo electrónico
Casa del Huerto	C. Burgos, 33	947423022 696476463	

Burgos

Alojamiento	Dirección	Teléfono	Sitio web / Correo electrónico
Albergue de peregrinos Los Cubos	C. Fernán González, 28	947460922	www.caminosantiagoburgos.com asociacion@caminosantiagoburgos.com
Albergue de peregrinos Emaús	C. San Pedro de Cardeña, 31 bis		
Hostel Burgos	C. Miranda, 4	947250801 654492979	www.hostelburgos.es info@hostelburgos.com
Happy Hostel Carrales	C. Puente Gasset, 4	947263547 626368959 647063663	www.hostalcarrales.com
Hostal Lar	C. Cardenal Benlloch, 1	947209655	www.hostallar.es reservas@hostallar.es
Hostal Manjón	C. Gran Teatro, 1	947208689	
Hostal Temiño	C. Concepción, 14	947260385	www.hostaltemino.es info@hostaltemino.es



CAMINO DE SANTIAGO EL CAMINO DE LA LANA DESDE VALENCIA



DATOS DE CONTACTO ASOCIACIONES DEL CAMINO DE LA LANA

- Asociación Jacobea de Requena
C. Sol, 27 – Requena (Valencia)
www.caminolanavalencia.es
<http://elcaminoderequena.blogspot.com.es>
caminorequena@gmail.com
- Asociación de Amigos del Camino de Santiago de Cuenca
C. Mateo Miguel Ayllón, s/n – Cuenca, Tel. 679783651
www.decuenciaasantiago.es
info@decuenciaasantiago.es
- Asociación de Guadalajara de Amigos del Camino de Santiago
Trav. Fernando Beladiez, 4 – Guadalajara, Tel. 644347630
<http://deguadalajaraasantiago.blogspot.com.es>
aacaminogudalajara@gmail.com
- Asociación Soriana de Amigos del Camino de Santiago
Pl. Ramón y Cajal, 8-4º – Soria
www.caminosantiagosoria.com
caminosdesantiagosorianos@yahoo.es
- Asociación de Amigos del Camino de Santiago de Burgos
C. Fernán González, 28 – Burgos, Tel. 947268386
www.caminosantiagoburgos.com
asociacion@caminosantiagoburgos.com
- Federación Española de Asociaciones de Amigos del Camino de Santiago
C. Ruavieja, 3 bajo – Logroño, Tel. 941245674
www.caminosantiago.org
administracion@caminosantiago.org

Otras entidades de interés relacionados con esta ruta son:

- Editorial Buen Camino
www.editorialbuencamino.com
info@editorialbuencamino.com
- Gronze El Camino de Santiago
www.gronze.com
info@gronze.com