



**EL CAMINO DE LA LANA DESDE VALENCIA  
GUÍA DE BOLSILLO**

**ASOCIACIÓN JACOBEO DE REQUENA**



## **INTRODUCCIÓN**

### **DE VALENCIA A CUENCA**

- Etapa 1: Valencia – Loriguilla
- Etapa 2: Loriguilla – Buñol
- Etapa 3: Buñol – Siete Aguas
- Etapa 4: Siete Aguas – Requena
- Etapa 5: Requena – Fuenterrobles
- Etapa 6: Fuenterrobles – Mira
- Etapa 7: Mira – Cardenete
- Etapa 8: Cardenete – Monteagudo de las Salinas
- Etapa 9: Monteagudo de las Salinas – Fuentes
- Etapa 10: Fuentes – Cuenca

### **DE CUENCA A BURGOS**

- Etapa 11: Cuenca – Bascuñana de San Pedro
- Etapa 12: Bascuñana de San Pedro – Villaconejos de Trabaque
- Etapa 13: Villaconejos de Trabaque – Salmerón
- Etapa 14: Salmerón – Viana de Mondéjar
- Etapa 15: Viana de Mondéjar – Cifuentes
- Etapa 16: Cifuentes – Mandayona
- Etapa 17: Mandayona – Atienza
- Etapa 17A: Mandayona – Sigüenza
- Etapa 17B: Sigüenza – Atienza
- Etapa 18: Atienza – Retortillo de Soria
- Etapa 19: Retortillo de Soria – Fresno de Caracena
- Etapa 20: Fresno de Caracena – San Esteban de Gormaz
- Etapa 21: San Esteban de Gormaz – Quintanarraya
- Etapa 22: Quintanarraya – Santo Domingo de Silos
- Etapa 23: Santo Domingo de Silos – Mecerreyes
- Etapa 24: Mecerreyes – Burgos

### **DE BURGOS A SANTIAGO DE COMPOSTELA**

### **DATOS DE CONTACTO ASOCIACIONES DEL CAMINO DE LA LANA**

### **LISTADO DE ALOJAMIENTOS**

## INTRODUCCIÓN

El Camino de la Lana histórico fue una de las más importantes rutas ganaderas que seguían los pastores, esquiladores, ganaderos y comerciantes, para trasladar sus rebaños de ovejas y los productos derivados de éstas a través de la península ibérica. Unía los grandes centros productores ovinos de La Mancha con la ciudad de Burgos, que fue el principal centro comercial de la lana durante los siglos XVI y XVII.

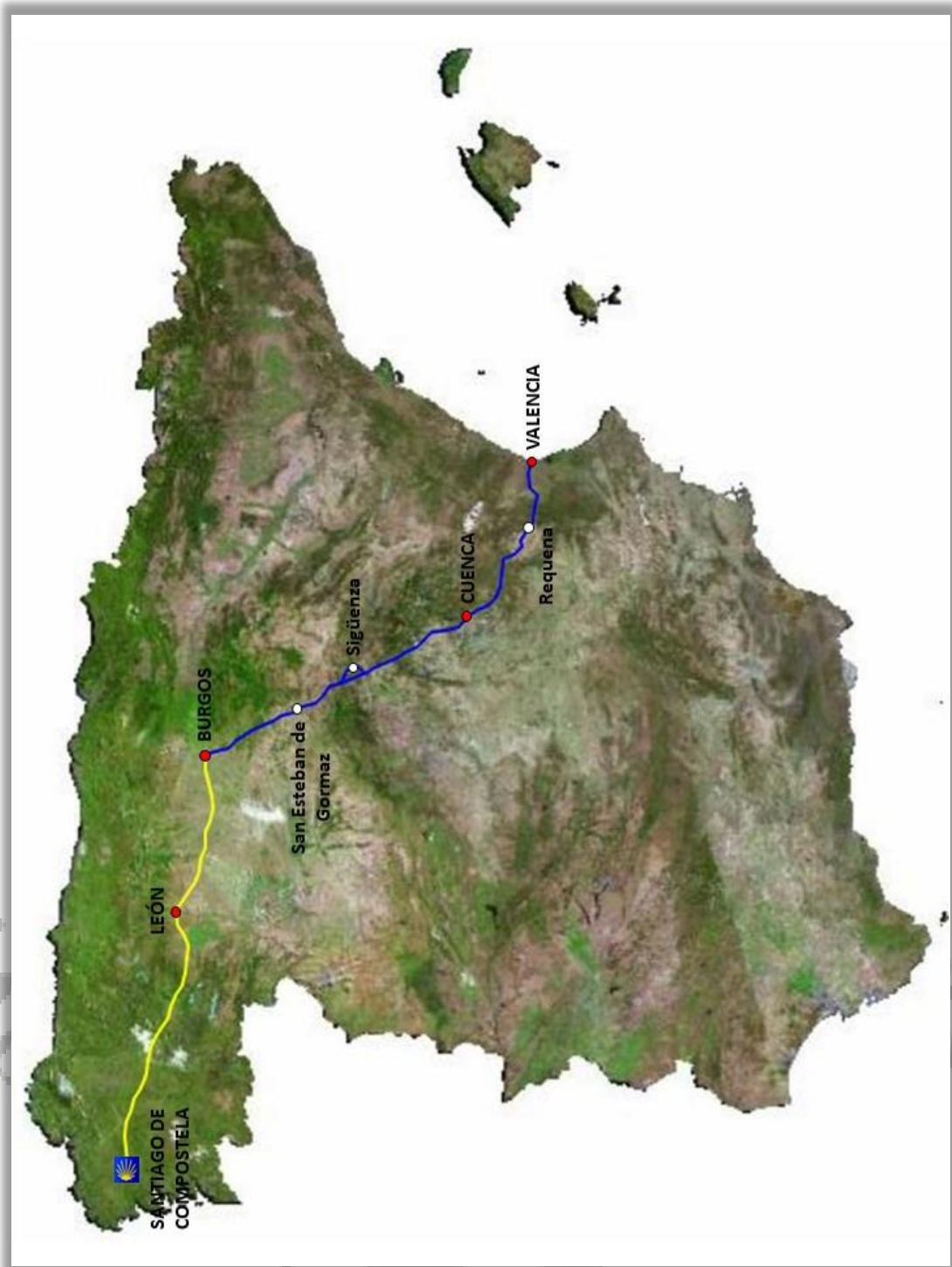
Esta ruta ya era utilizada desde al menos el siglo XIII, utilizando antiguos caminos e incluso vías romanas, que las autoridades gobernantes protegían para hacerlos más seguros y para facilitar el tránsito de viajeros. Este continuo trasiego de personas y animales facilitó su uso a los peregrinos que se dirigían a Santiago de Compostela desde el Levante peninsular, y luego volvían a sus lugares de origen, existiendo numerosas evidencias de su uso como ruta histórica de peregrinación.

El Camino de la Lana actual como ruta de peregrinación jacobea se trazó inicialmente desde tierras conquenses, en un trazado prácticamente en línea recta hasta Burgos, siguiendo las antiguas rutas de trashumancia. La primera guía de este camino fue editada en 1999 con el título “La Ruta de la Lana, de Cuenca a Burgos. Guía del peregrino a Santiago de Compostela”, J.H. Pareja, V. Malabia.

Más adelante se recuperó el ramal procedente de Alicante que entroncaba con el tramo anterior, prolongando considerablemente la distancia total de la ruta. Recientemente se ha abierto otro ramal procedente de Valencia, también conocido como Camino de Requena, que enlaza con los anteriores en Monteagudo de las Salinas, y que es la ruta descrita en esta guía.

Tramos:

Tramo	Distancia (Km)
Valencia – Cuenca	250
Cuenca – Burgos	361
Burgos – Santiago de Compostela	484



## DE VALENCIA A CUENCA

El Camino de Valencia a Santiago es una histórica ruta de peregrinación, que seguía una de las principales vías de comercio entre Valencia y Castilla. Ya fue mencionado por el escritor Jaime Roig en el siglo XV en su novela 'L'espill' o 'Llibre de les dones'. El cartógrafo valenciano Pedro Juan de Villuga ya describía el recorrido de Valencia a Santiago de Compostela en 1546 en su Repertorio de Caminos de España, con una distancia de 188 leguas.

El Camino de Requena original, trazado sobre itinerarios preexistentes, se habilitó desde el año 1427 para carruajes y viajeros con el objetivo de abastecer de trigo castellano a la capital del Turia. Desde entonces ha evolucionado y mantenido su flujo de viajeros y mercancías hasta la actualidad. Hay numerosas evidencias de que esta ruta era utilizada desde el siglo XV por peregrinos que iban a Santiago de Compostela a visitar la tumba del Apóstol.

El Camino de Requena descrito en esta guía se considera la variante del Camino de la Lana desde Valencia, y finaliza en la población conquense de Monteagudo de las Salinas donde se une al otro ramal principal procedente de Alicante, y continua por el tramo original del Camino de la Lana. Pretende ser fiel al itinerario histórico descrito por Villuga, pero evitando en lo posible las infraestructuras modernas para hacerlo más seguro y atractivo.



*Perfil*



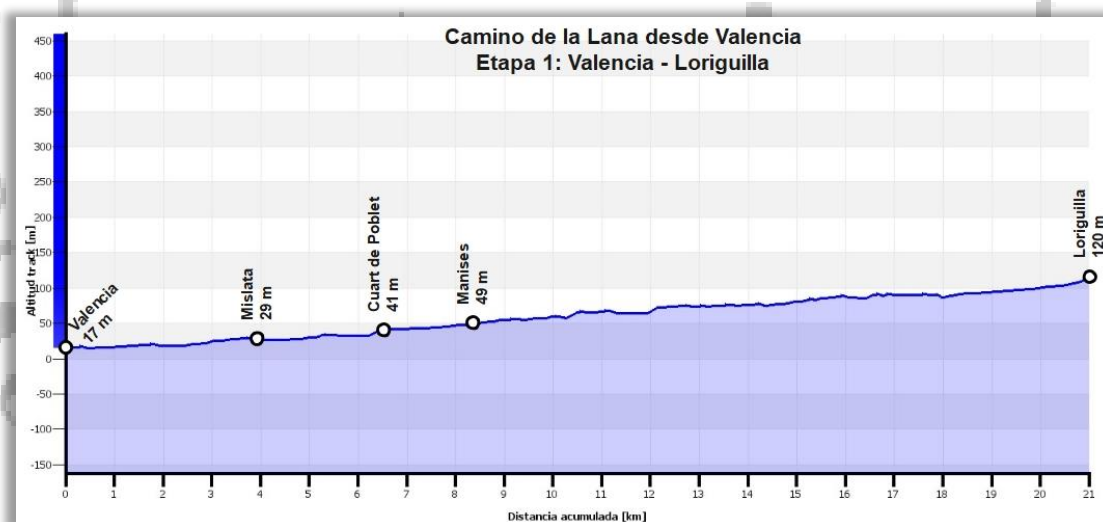


## ETAPA 1: VALENCIA – LORIGUILLA (21,1 KM)

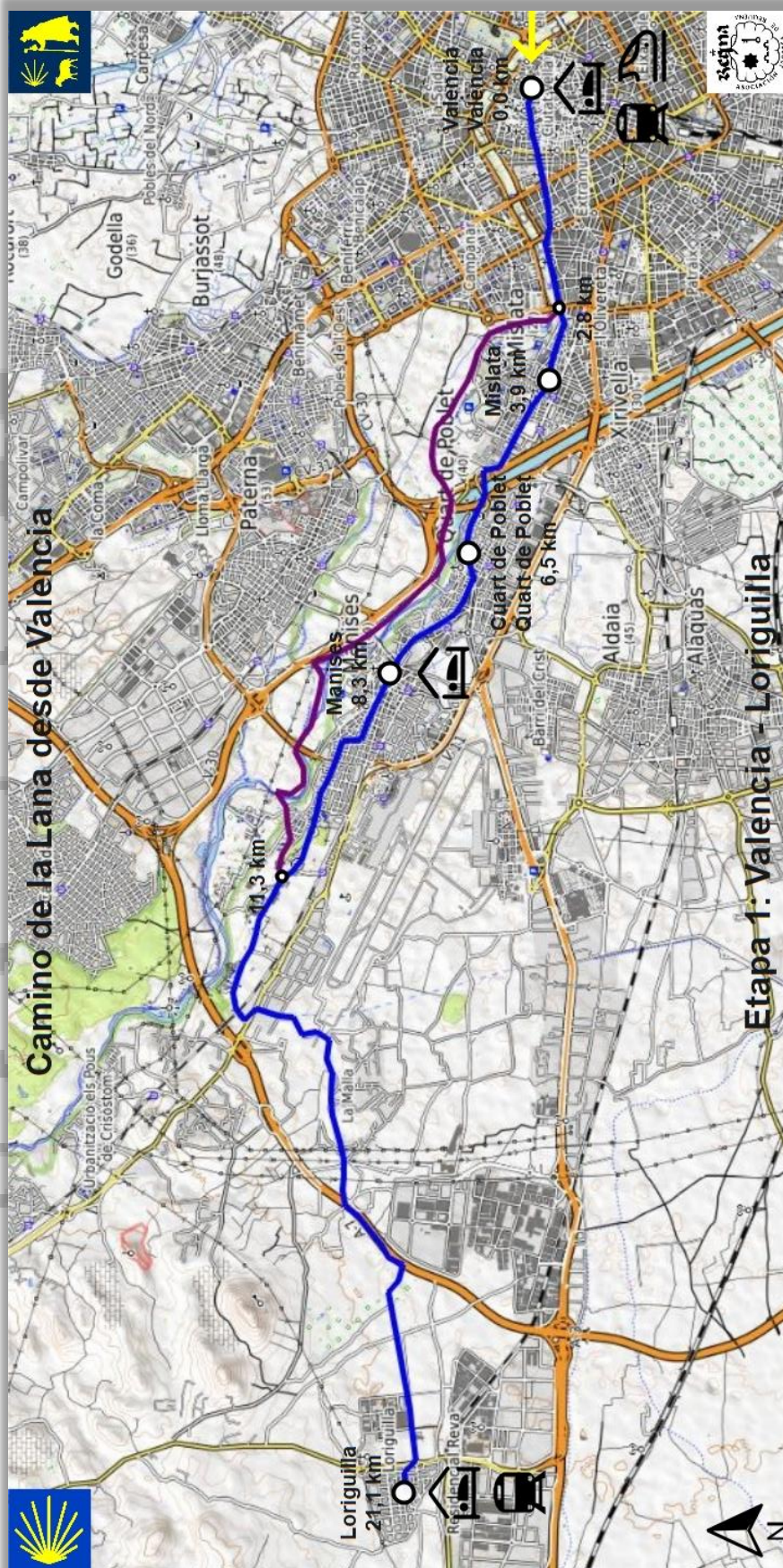
La primera etapa se inicia en pleno centro histórico de la capital valenciana, y su primera mitad consiste en un agradable paseo urbano por la ciudad y diversas poblaciones de su área metropolitana. Después, la etapa transcurre por caminos rurales y carreteras secundarias, siempre cercana a grandes infraestructuras modernas (aeropuerto, autopistas y polígonos industriales), que a menudo pasan inadvertidas.

Es una etapa con un perfil suave y ligeramente ascendente, que sirve como preparación para afrontar etapas posteriores. Las localidades del área metropolitana de Valencia cuentan con todo tipo de servicios para el peregrino, mientras que Loriguilla es una localidad pintoresca de casas blancas de estilo racionalista y funcional. Como alternativa, la salida de Valencia puede hacerse por el Parque Fluvial del Turia, evitando la mayor parte del trazado urbano.

Lo más destacable de la etapa es la salida por el centro histórico de Valencia, así como el agradable paseo por el Jardín del Turia, que hacen que la salida de la ciudad sea de lo más interesante y agradable. También cabe destacar el recorrido por el Parque Fluvial del Turia, en el caso de elegir esta alternativa, el casco antiguo de Manises y la zona arbolada a partir de la Masía de la Cova.









## ETAPA 2: LORIGUILLA – BUÑOL (28,9 KM)

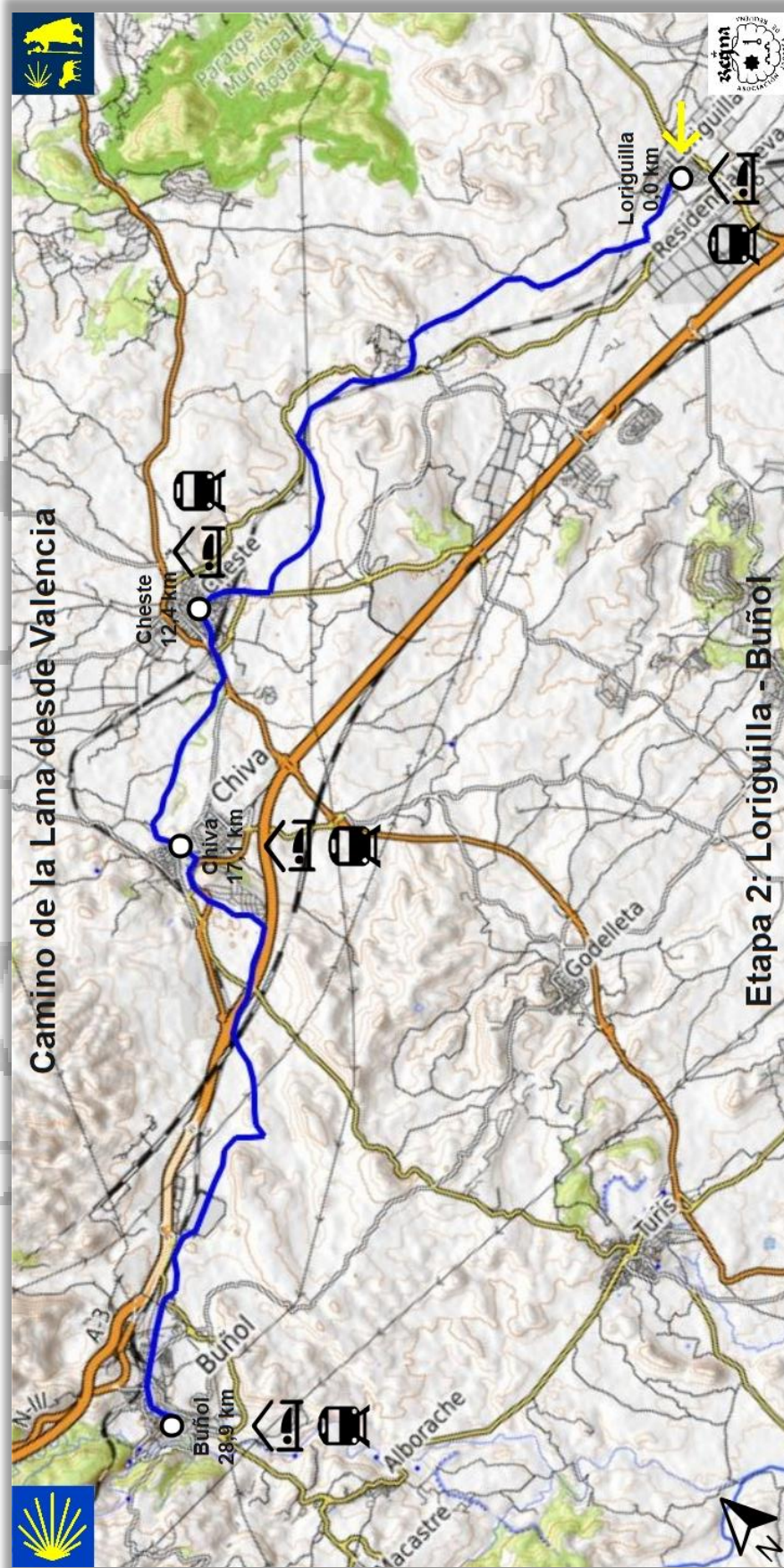
La segunda etapa continúa su recorrido principalmente por caminos de tierra y carreteras secundarias, en un suave pero continuo ascenso por la comarca de la Hoya de Buñol. Se alternan paisajes de naranjos y viñedos con el cruce de las ramblas o barrancos del Pozalet y de Chiva, y la siempre cercana presencia de la autovía A-3 y de las vías del ferrocarril convencional y del AVE.

Algunas de las localidades por las que discurre el Camino celebran anualmente importantes eventos de relevancia internacional, como son el Gran Premio del Mundial de motociclismo, en el circuito de Cheste, y la Tomatina de Buñol, por lo que es conveniente estudiar el calendario de los mismos con antelación ante la previsible escasez de alojamientos disponibles en esas fechas.

En esta etapa destacan los tramos interurbanos entre las localidades de paso, que se realizan en su mayor parte por tranquilos caminos rurales y que permiten disfrutar del recorrido. También son interesantes los recorridos por los cascos urbanos de Cheste y Chiva, y sobre todo el trayecto por el interior del Castillo de Buñol, que es uno de los lugares más sorprendentes de toda la ruta entre Valencia y Cuenca.



Perfil

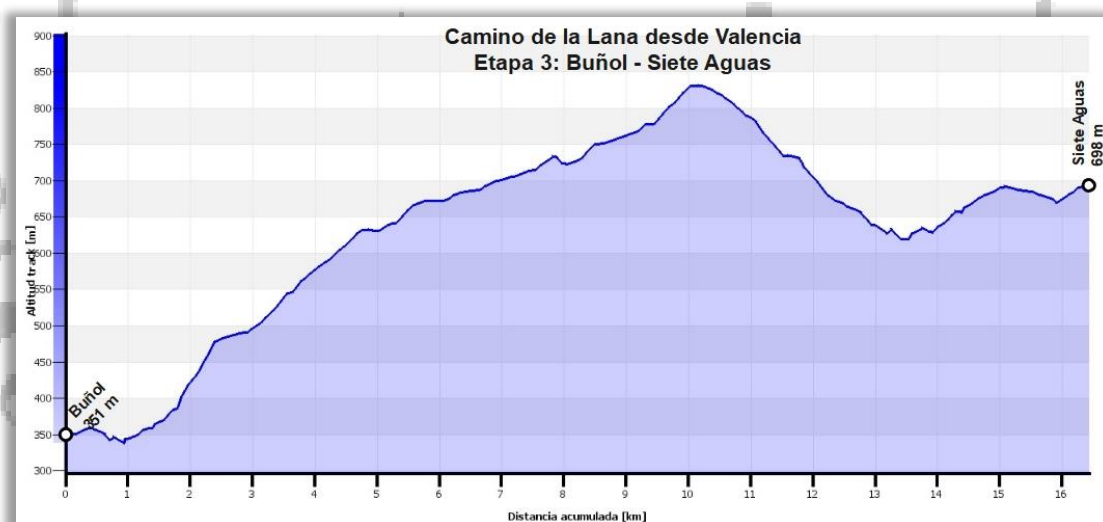


### ETAPA 3: BUÑOL – SIETE AGUAS (16,4 KM)

En esta etapa se afronta el primer reto importante de la ruta, que es el ascenso de la sierra de Malacara, cercana a Buñol, donde se sube una altitud de unos 500 m en 9 Km de recorrido, para luego acometer una brusca bajada antes de llegar a Venta Quemada. La mayor parte del recorrido discurre por pistas forestales relativamente alejadas de la autovía A-3, lo que permite realizar el recorrido con toda tranquilidad.

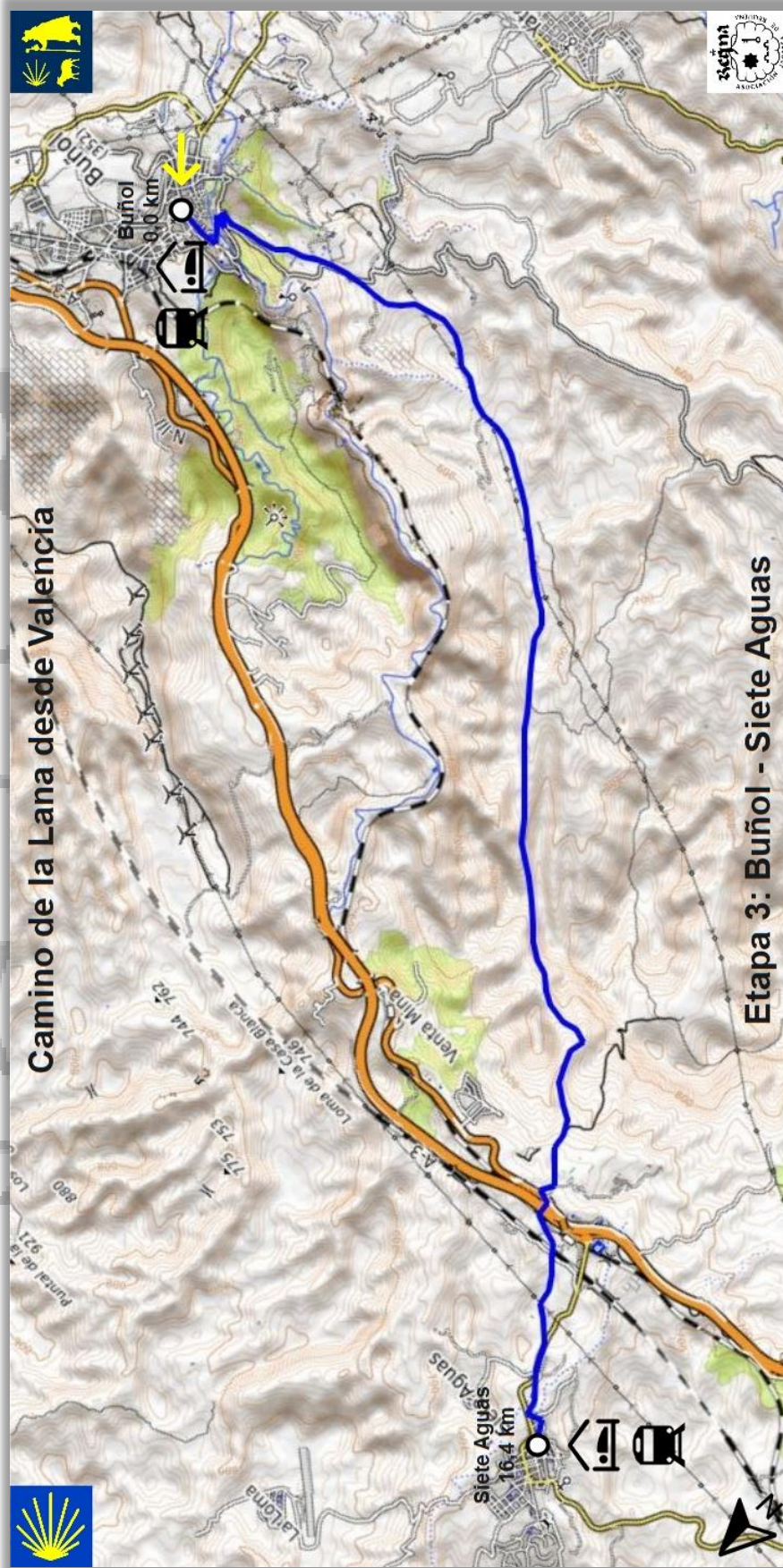
Aunque es una etapa corta, no hay poblaciones intermedias donde abastecerse, por lo que conviene salir bien pertrechado de alimentos y bebida, teniendo en cuenta la dureza del recorrido. El paisaje cambia radicalmente con respecto a las etapas anteriores, y la ruta se realiza casi íntegramente por zona montañosa entre bosques de pinos, matorral y otros árboles de tipo mediterráneo.

Lo más destacado es el recorrido casi íntegro por un entorno de montaña y bosque mediterráneo, en el que se pueden contemplar paisajes de gran belleza. Lástima que esta zona haya sido afectada por incendios forestales en diversas ocasiones, sin los que el paisaje podría ser incluso más impresionante. Cerca del final de la etapa sorprende el cruce por debajo de la autovía y las líneas de ferrocarril a través de varios túneles peatonales.



Perfil



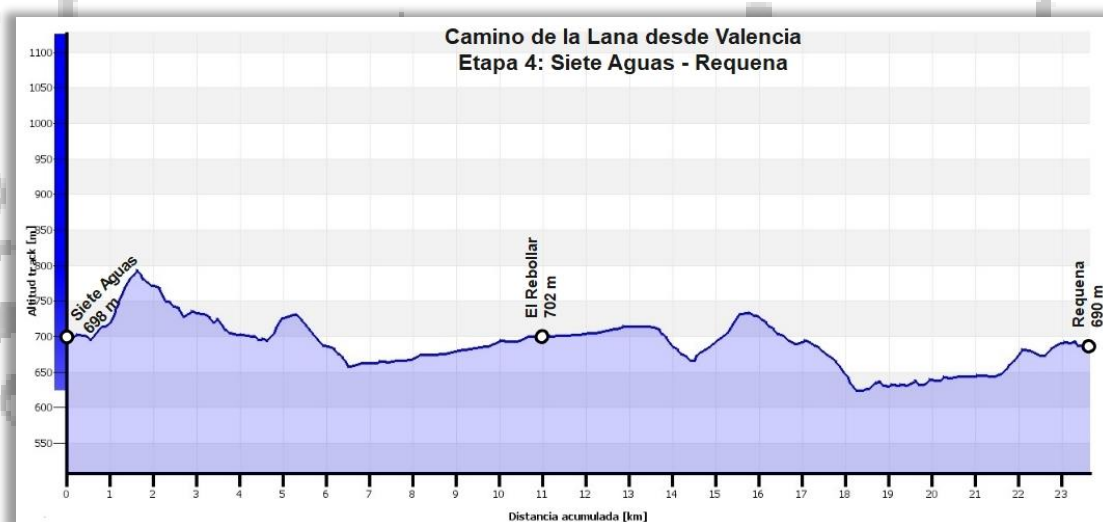


#### ETAPA 4: SIETE AGUAS – REQUENA (23,6 KM)

Esta etapa discurre en su mayor parte por el recientemente señalizado Camino Natural Turia-Cabriel, que en este tramo discurre cercano a la autovía A-3 por amplios caminos que permiten disfrutar del paisaje con tranquilidad. El perfil es ondulado, salvando algunos desniveles sin dificultades excesivas y con abundancia de zonas arboladas, lo que hace la etapa más bonita y entretenida.

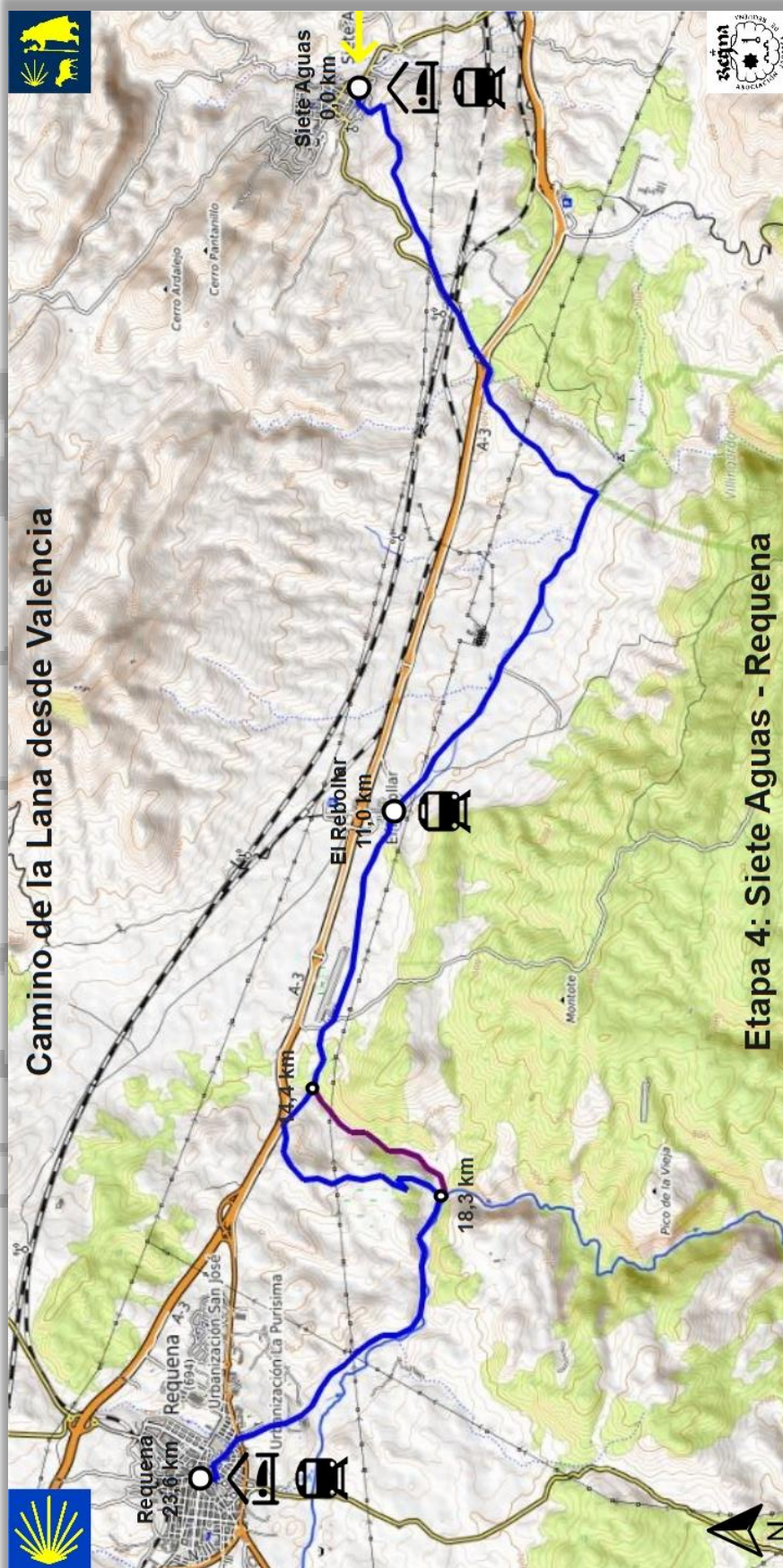
El paisaje combina zonas de bosques de pinos con los campos de viñedos característicos de la comarca. El final de la etapa hasta la entrada en Requena se hace siguiendo el curso del río Magro, en un recorrido que supone un auténtico placer para los sentidos, especialmente en la variante por el barranco del Rubio. Sin embargo, no es aconsejable tomar esta última alternativa en época de lluvias.

En esta etapa destaca, por un lado, la belleza natural de gran parte del recorrido, rodeado de bosques y montañas. Por otra parte, destaca especialmente la monumentalidad del Barrio de la Villa de Requena, con un rico patrimonio histórico, arquitectónico y cultural. Además, Requena es un hito fundamental en la historia del Camino de Valencia a Santiago, por lo que debería considerarse como parada obligada en la ruta.



Perfil







## ETAPA 5: REQUENA – FUENTERROBLES (31,9 KM)

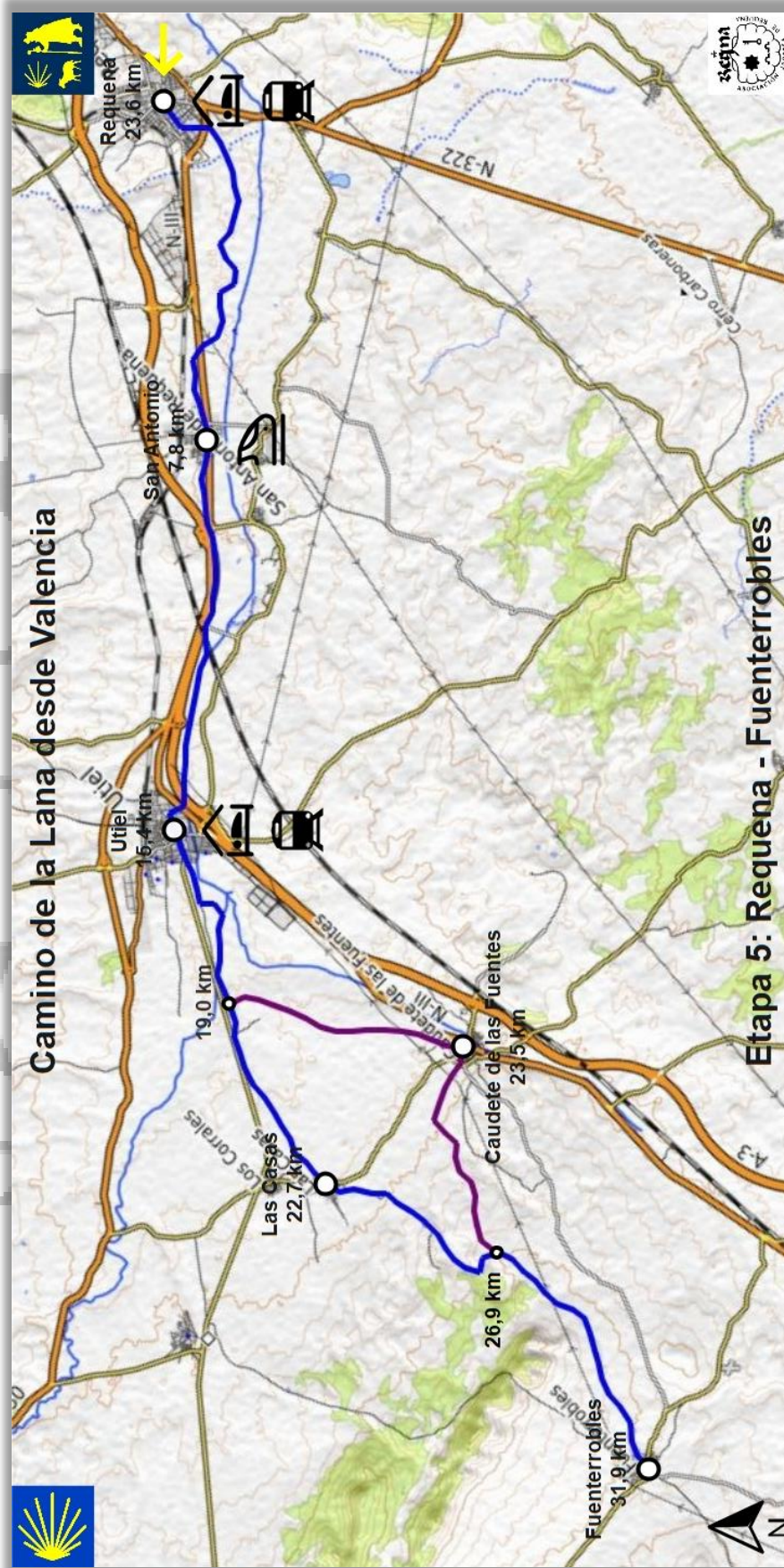
Es una etapa larga que en su mayor parte discurre en suave ascenso por la llanura de la comarca de Utiel-Requena. Durante casi todo el tiempo, el recorrido se realiza por caminos de tierra, pero siempre cercanos a la autovía A-3 y a la carretera N-III. Al final de la misma hay que superar una subida no muy larga, pero de cierta dificultad por el extremo meridional de la Sierra de la Bicuerca.

El principal hito de esta etapa es la localidad de Utiel, destacado núcleo urbano de esta comarca vinícola. La ruta principal pasa por la pedanía de Las Casas, pero se ha descrito una alternativa por Caudete de las Fuentes, localidad que cuenta con más servicios. Se va notando una fuerte influencia castellana en todas las localidades de paso, a medida que nos acercamos a la provincia de Cuenca.

A nivel monumental, en esta etapa cabe destacar el paso por el casco antiguo de Utiel, con sus calles estrechas, casas ornamentadas y bodegas subterráneas. Pero lo que más llamará la atención del peregrino es el paisaje de interminables viñedos característico de la comarca, surcado por el río Magro, así como las numerosas bodegas donde será posible comprobar la excelente calidad de sus vinos.



Perfil

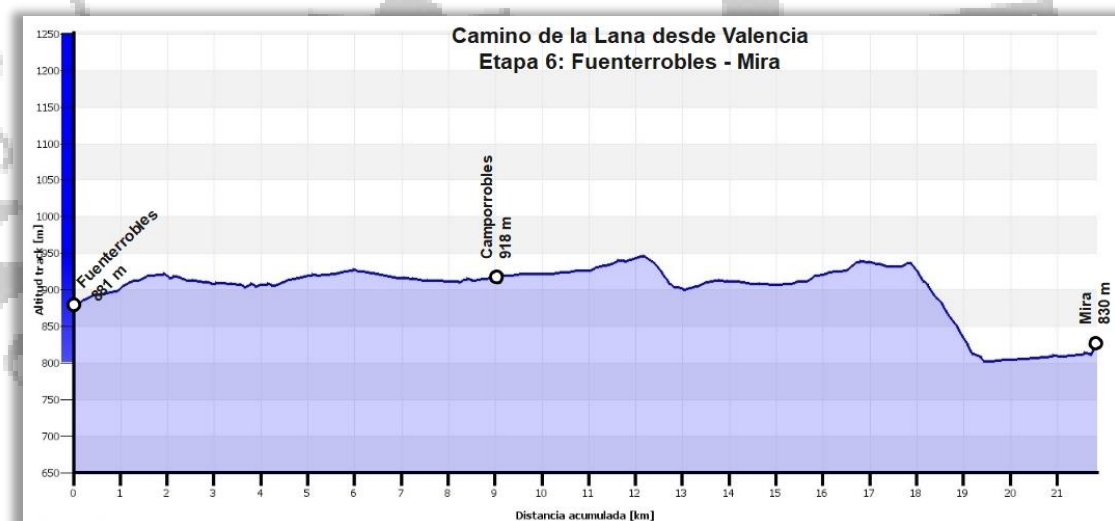


## ETAPA 6: FUENTERROBLES – MIRA (21,9 KM)

Esta etapa está marcada por la transición desde la provincia de Valencia a la de Cuenca, y también por el cambio de comunidad autónoma. Es relativamente sencilla y tiene un perfil más bien llano, con un paisaje de características similares al de la etapa anterior. Al final de la etapa y después de un descenso pronunciado se alcanza la ribera del río Mira, también llamado Ojos de Moya, por la que se sigue en un agradable paseo hasta el destino final.

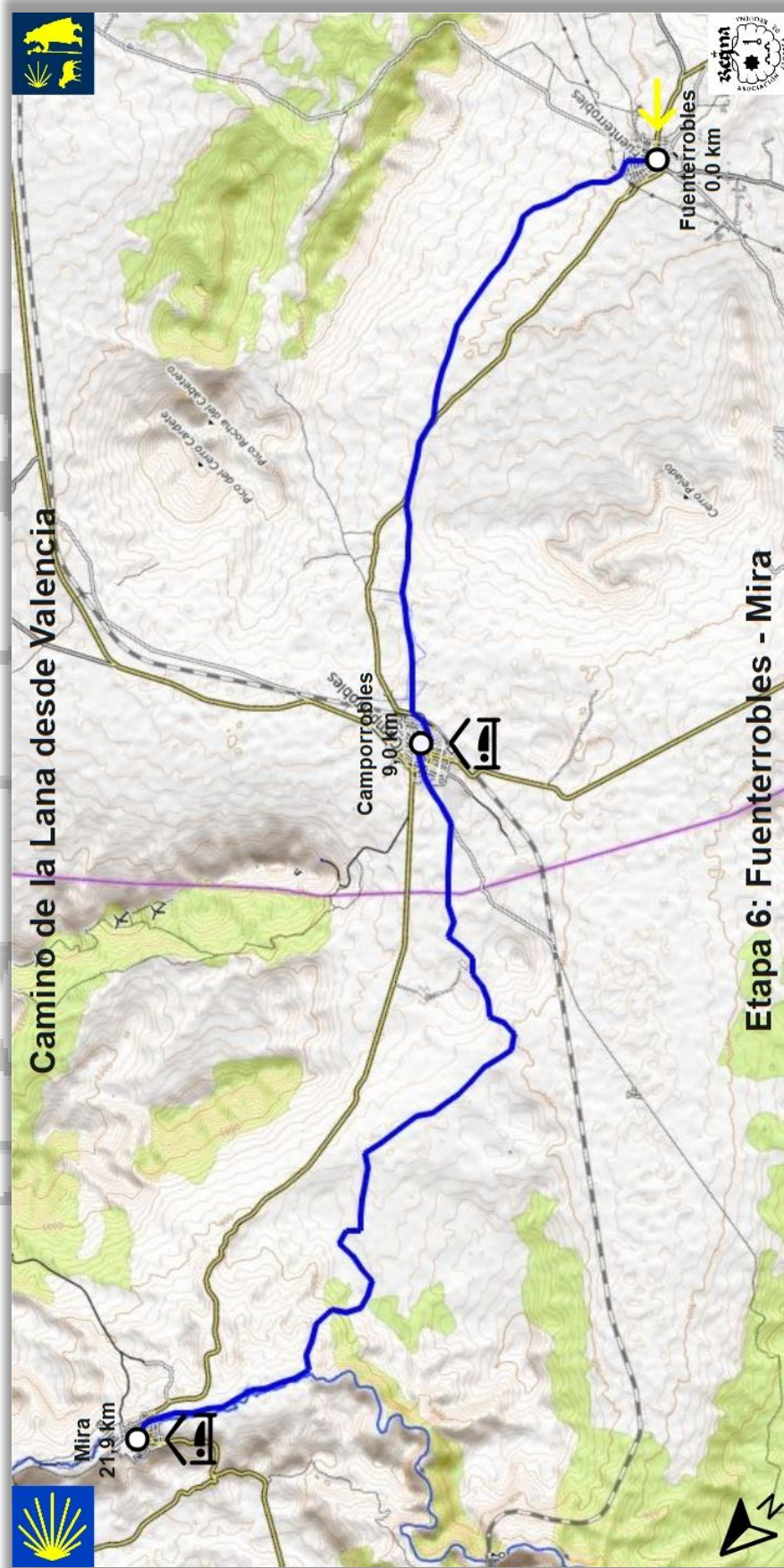
El trazado discurre principalmente por caminos de tierra cercanos a carreteras comarcales, y atraviesa la vía del ferrocarril a la entrada de Camporrobles. La mayor parte del recorrido se realiza a través de un paisaje rural de viñedos y otros cultivos de secano, combinado con las cercanas colinas de la Sierra de la Bicuerca en primer término, y de la Baja Serranía de Cuenca al final de la etapa.

Aparte de la tranquilidad de la ruta, se empieza a respirar una atmósfera de peregrinación jacobea en diversos lugares de la etapa, como en el tránsito por el casco urbano de Camporrobles o en los hitos de señalización al entrar en la provincia de Cuenca. El tramo más bonito es la llegada a la población de Mira por la ribera del río del mismo nombre, donde sus aguas limpias y su frondosa vegetación crean un ambiente deliciosamente refrescante.



Perfil





## ETAPA 7: MIRA – CARDENETE (33,2 KM)

Esta etapa es de una dureza considerable, tanto por la distancia como por lo accidentado del terreno. No en vano el camino discurre por la Baja Serranía de Cuenca, a través de valles y montes, siempre rodeado de bosques y monte bajo. Además, las poblaciones intermedias son pequeñas, por lo que el peregrino deberá ir provisto de comida y bebida para afrontarla sin mayores contratiempos.

La etapa está marcada por el cruce de los ríos Narboneta, San Martín y Cabriel. Hasta Villora, el recorrido es un continuo sube y baja por pedregosos caminos de tierra, con algunos tramos cortos asfaltados, evitando el tránsito por la carretera CM-2109. La última parte es más suave y transcurre cercana a la carretera. Cardenete es una localidad con tradición jacobea, agradable y acogedora, y dispone de todos los servicios necesarios para el peregrino.

El principal atractivo de esta etapa es el tránsito por amplias zonas naturales de la Baja Serranía de Cuenca, en el entorno del Parque Natural del río Cabriel, declarado reserva de la biosfera, con espesos bosques de pinos y ríos de agua cristalina. También es destacable la extraordinaria acogida en las diferentes localidades de paso, volcadas con esta ruta jacobea, y los espectaculares viaductos ferroviarios de Narboneta y Villora, algo alejados de la ruta.



Perfil





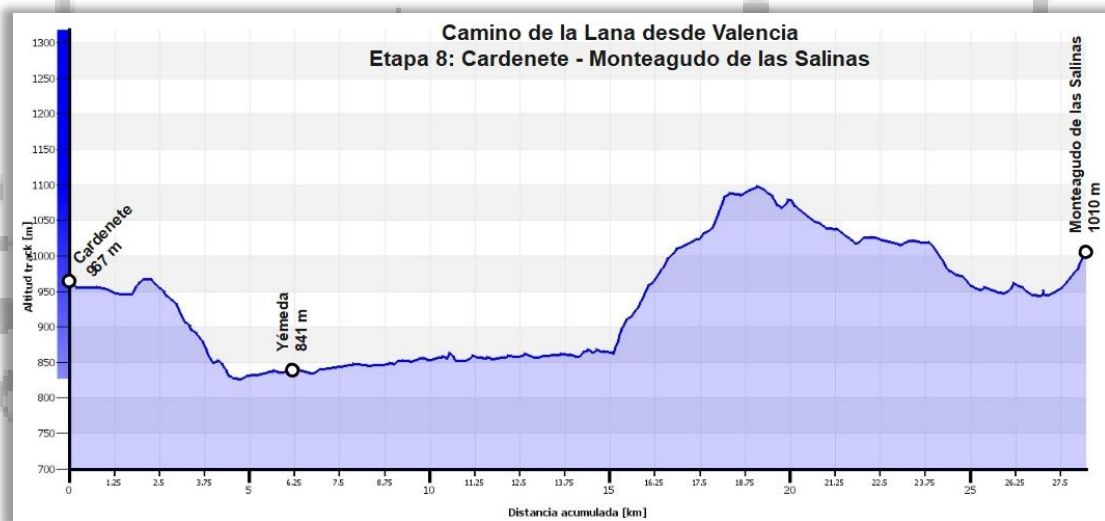


## ETAPA 8: CARDENETE – MONTEAGUDO DE LAS SALINAS (28,2 KM)

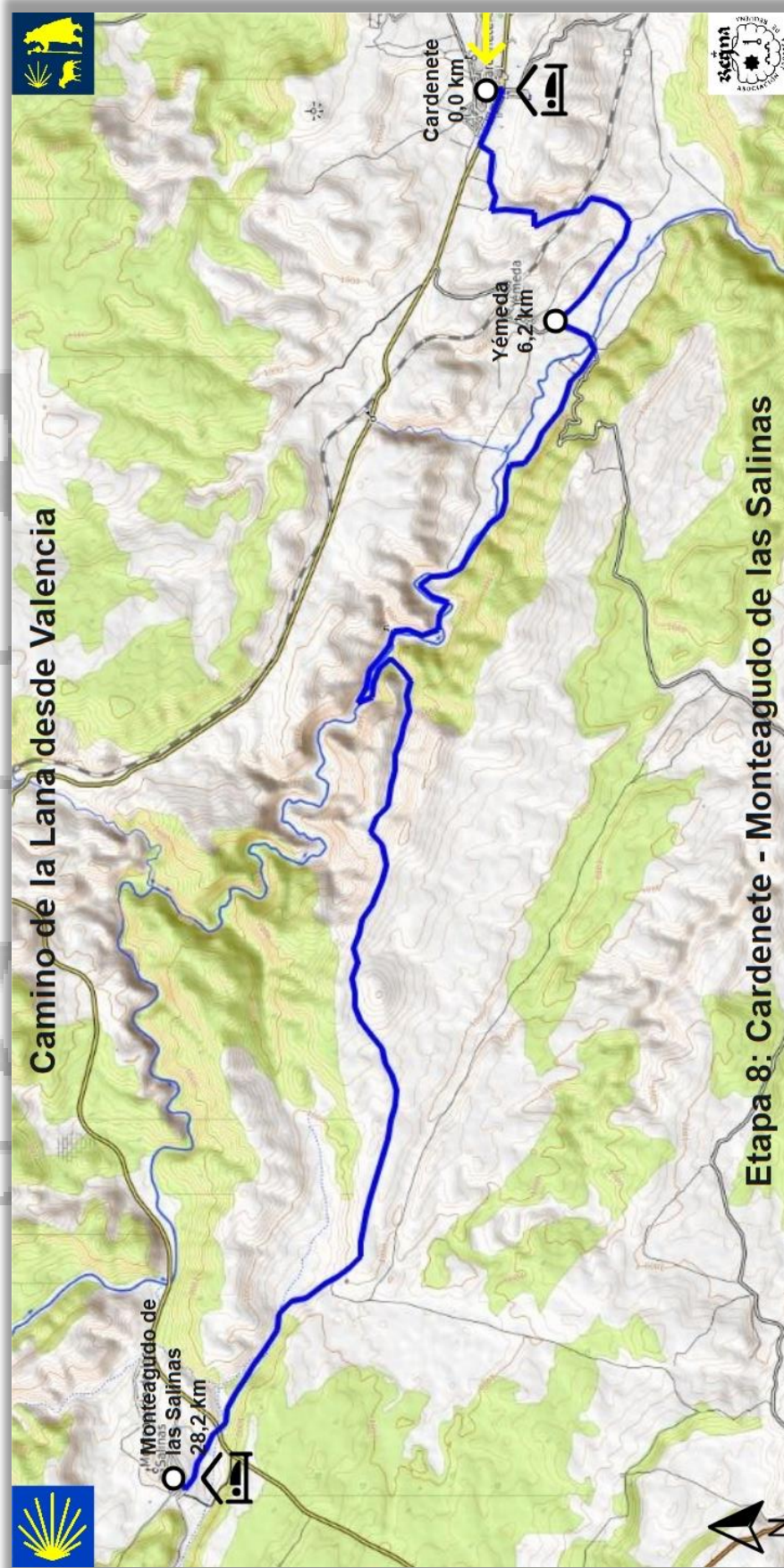
La mayor parte de esta etapa discurre por caminos solitarios que atraviesan parajes de gran belleza natural, y que son un regalo para el esforzado caminante a estas alturas de la ruta. Se trata de una etapa auténticamente peregrina, en la que habrá que proveerse de comida y bebida porque, después de la pequeña población de Yémeda, no hay ningún otro lugar de abastecimiento hasta el final de la misma.

La etapa tiene dos partes claramente diferenciadas. La primera mitad, después de un descenso acusado, es un recorrido prácticamente llano por la ribera del río Guadazaón, y que hay que cruzar en varias ocasiones. En la segunda parte de la etapa hay que salvar un duro ascenso para luego dejarse caer hacia Monteagudo de las Salinas, donde la ruta se une al tramo del Camino de la Lana procedente de Alicante.

El mayor atractivo de la etapa es el tramo que discurre junto a la ribera del río Guadazaón, con sus aguas limpias y vegetación exuberante, que va encajonándose hasta transformarse en un espectacular cañón. También es destacable el último tramo del recorrido, que enfila directamente hacia Monteagudo de las Salinas, y en el que no se deja de ver la silueta del castillo sobre el cerro en forma de cono truncado que da nombre al pueblo.



Perfil

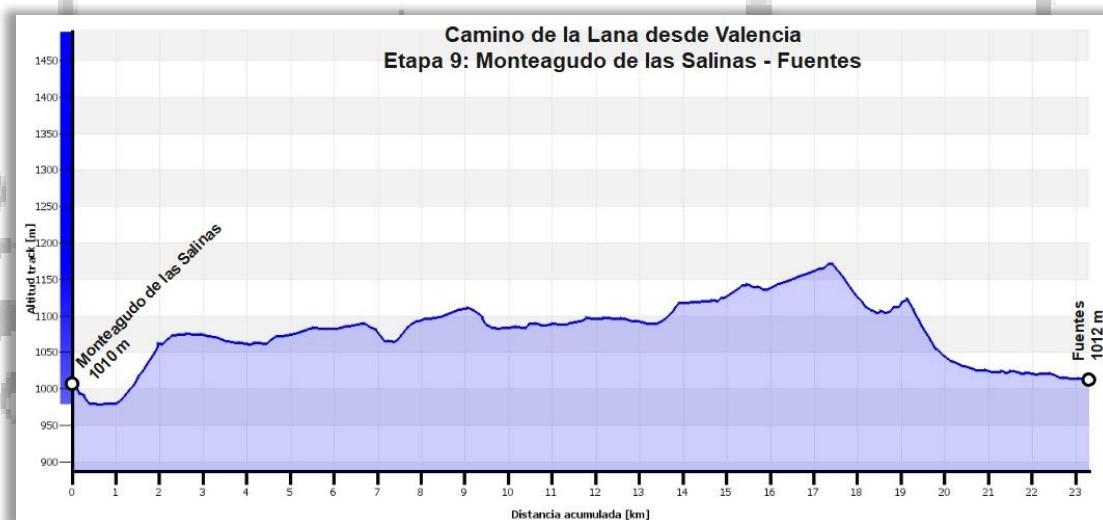


## ETAPA 9: MONTEAGUDO DE LAS SALINAS – FUENTES (23,4 KM)

En Monteagudo de las Salinas empieza la tradicional ruta jacobea del Camino de la Lana, cuyo destino final es la ciudad de Burgos. Gran parte de la etapa discurre a través de caminos forestales de la Baja Serranía de Cuenca, en los que podremos disfrutar del paisaje y de la tranquilidad de esta comarca. En el último tramo volvemos a encontrarnos infraestructuras de transporte modernas, en una suerte de retorno a la civilización.

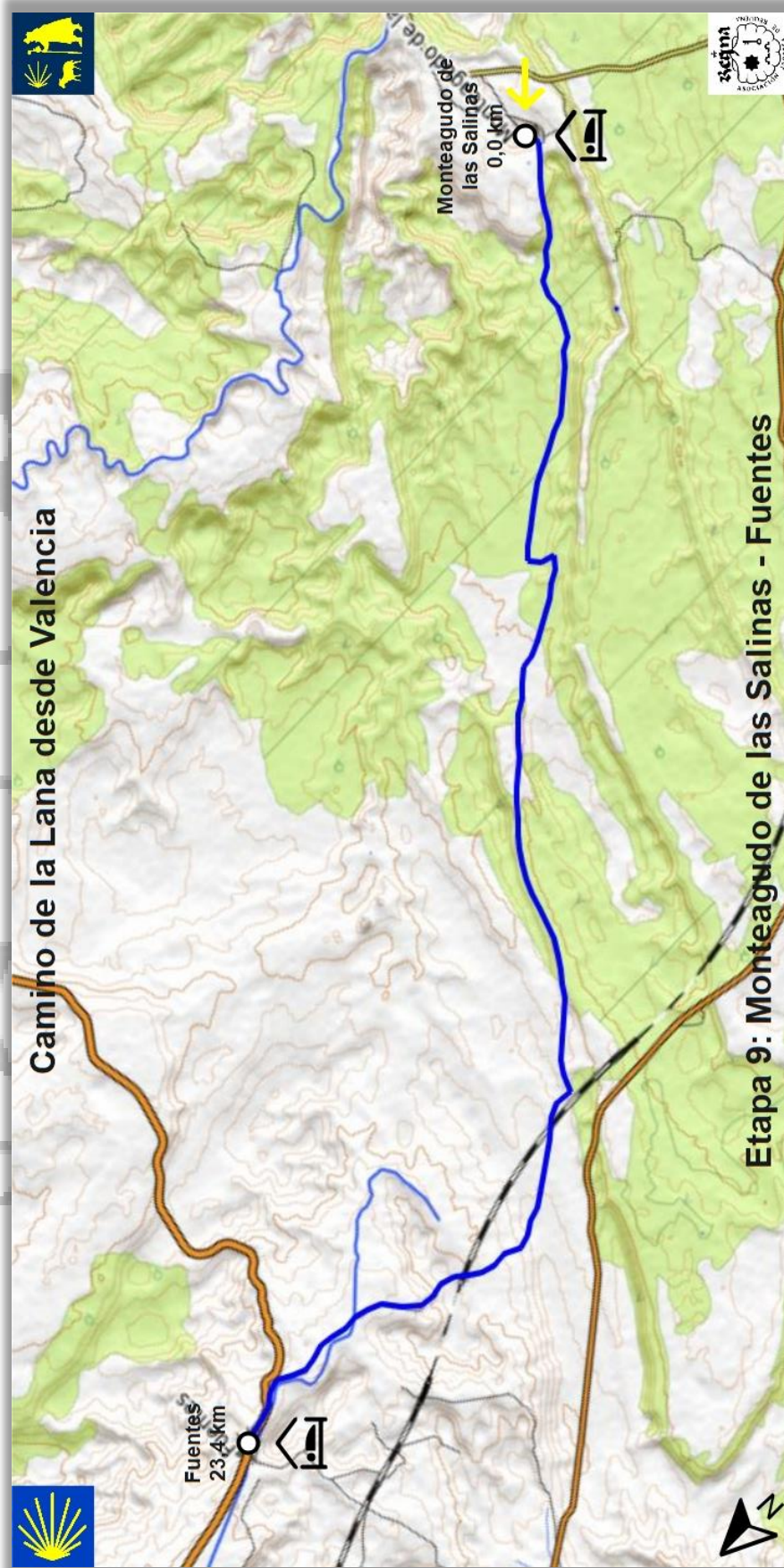
Tras superar una subida al inicio, el resto de la etapa no ofrece mayores dificultades, con un perfil en ligero ascenso y un final en bajada hasta llegar a Fuentes. No hay ninguna población en la ruta, por lo que es necesario llevar provisiones de agua y comida, siendo la única referencia intermedia la finca de Navarramiro de Arriba. Fuentes es un lugar de destino acogedor, provisto de todos los servicios necesarios.

Aunque toda la etapa es bonita y tranquila, debido al paisaje natural por el que transcurre, el principal atractivo es el paso por la finca privada de Navarramiro de Arriba, donde es posible encontrarse con reses sueltas, corzos y otros animales en libertad, en un entorno de gran belleza. Hay que atravesarla con discreción y respeto, cuidando de dejar las cancelas cerradas para evitar la salida del ganado.



Perfil



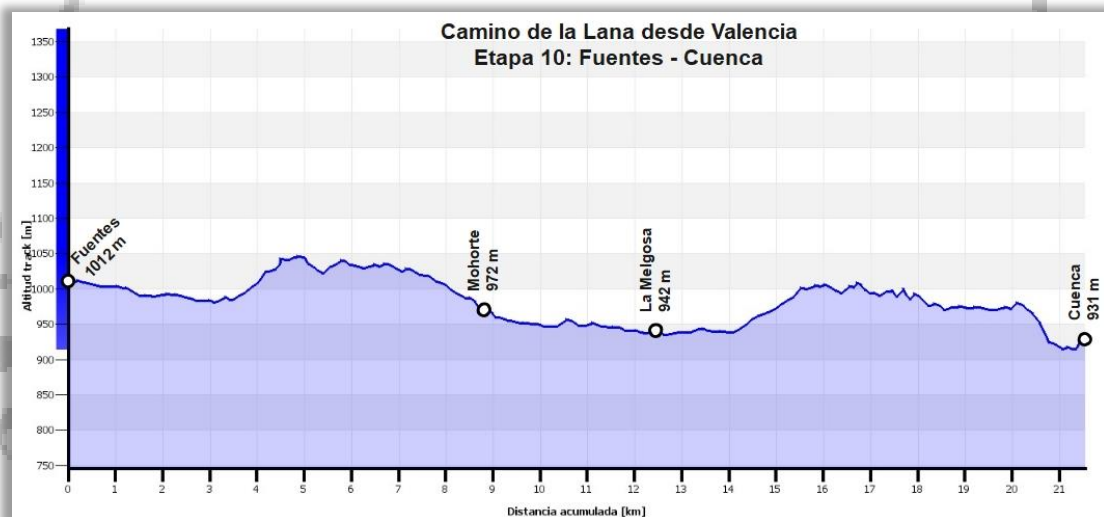


## ETAPA 10: FUENTES – CUENCA (21,6 KM)

Esta etapa discurre mayoritariamente por caminos agrícolas cercanos a la carretera N-420. Es tranquila y eminentemente llana siguiendo el curso del río Moscas, con algunas subidas y bajadas de escasa dificultad. Al ser una ruta relativamente sencilla, nos sobrará tiempo y fuerzas para visitar la ciudad de Cuenca, destino final de esta primera parte de la ruta jacobea desde Valencia.

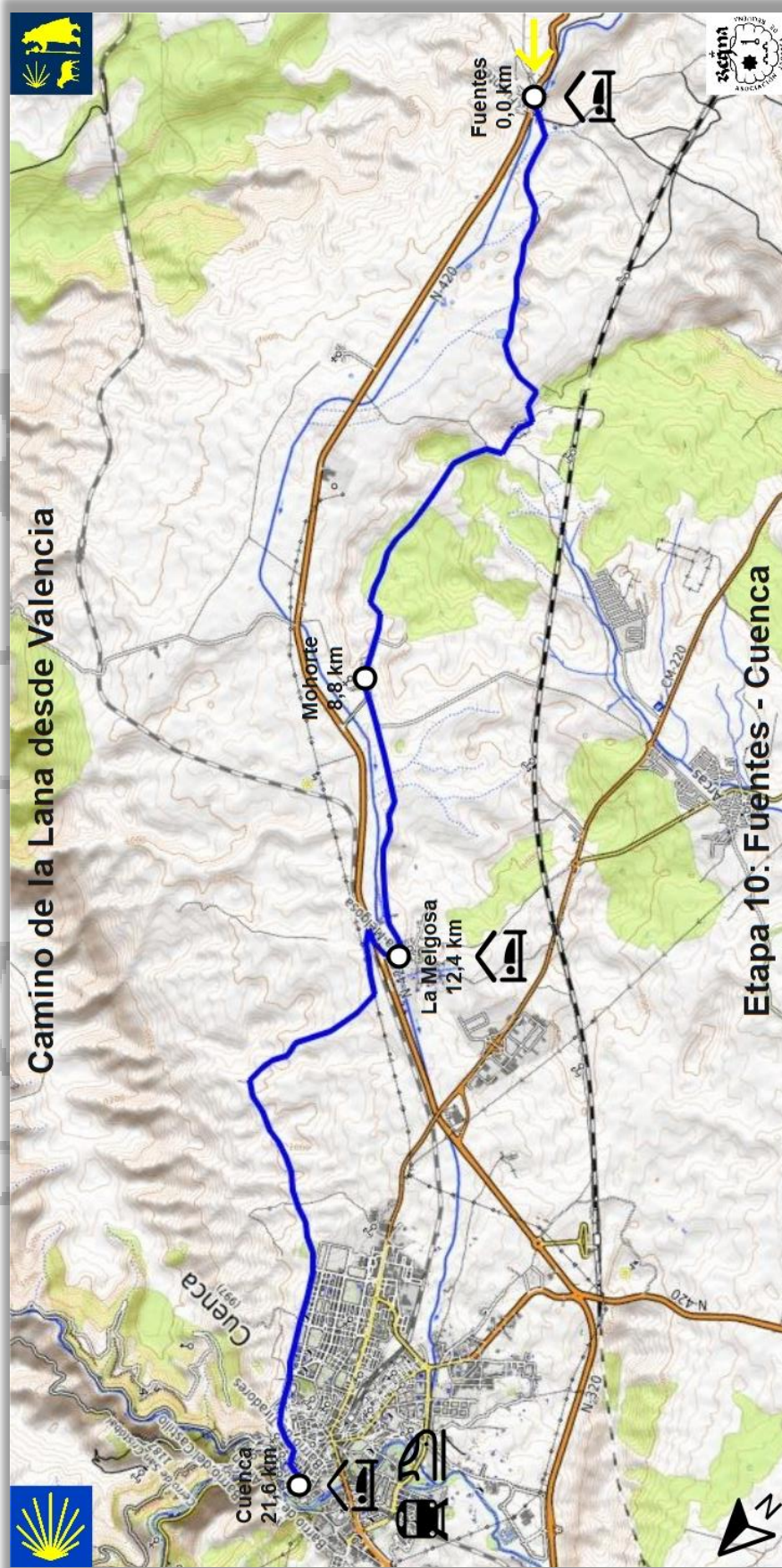
Las localidades de paso son tranquilas pedanías de Cuenca. Antes de llegar a Mohorte habrá que atravesar campo a través por una zona de cultivo que ha invadido un tramo del camino. A partir de La Melgosa, el itinerario se desvía hacia el norte para evitar entrar en Cuenca cruzando un polígono industrial. A pesar de ello, la entrada por los suburbios de la capital es anodina y sin mayor interés.

Al inicio de la etapa es destacable el paso junto a la Laguna Negra y la Laguna de los Cedazos, del Complejo Lagunar de Fuentes. Pero sin duda alguna, el mayor atractivo de la misma es el acceso al centro histórico de la ciudad de Cuenca, encajonado entre los cañones de los ríos Júcar y Huécar, que es una maravilla monumental, y supone un hito extraordinario en este itinerario jacobeo.



Perfil







## DE CUENCA A BURGOS

El Camino de la Lana es uno de los más antiguos itinerarios comerciales que cruza la península ibérica. Durante los siglos XVI y XVII se convirtió en una ruta de primer orden, principalmente debido al paso de ganado trashumante entre La Mancha y Burgos, que era el principal centro de comercio de lana en España, y de la que este camino hereda su nombre. De hecho, buena parte del recorrido del Camino de la Lana se realiza por vías pecuarias.

También está documentado su uso histórico para la peregrinación hacia Santiago de Compostela, teniendo como primera referencia la realizada en 1624 por Francisco Patiño, María Franchis y Sebastián de la Huerta, vecinos de la localidad conquesa de Monteagudo de las Salinas. Por ese motivo, al recuperarse esta ruta se eligió esta población como inicio del recorrido.



*Perfil*

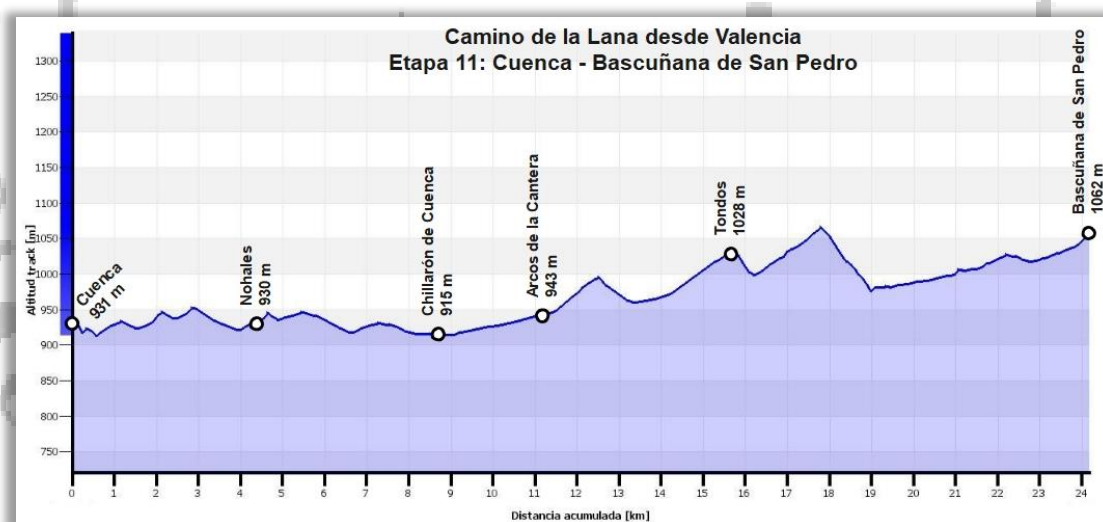


## ETAPA 11: CUENCA – BASCUÑANA DE SAN PEDRO (24,2 KM)

La mayor parte de esta etapa se realiza por caminos asfaltados de buen firme. Desde Cuenca hasta Chillarón de Cuenca el perfil es suavemente ondulado, pasando por algunas zonas urbanas de la periferia de la capital. A partir de ahí los desniveles se hacen más acusados, con algunas subidas de escasa dificultad, y el paisaje es más rural y agreste. En todo momento la ruta discurre entre la Sierra de Bascuñana, a la derecha, y la carretera N-320, a la izquierda.

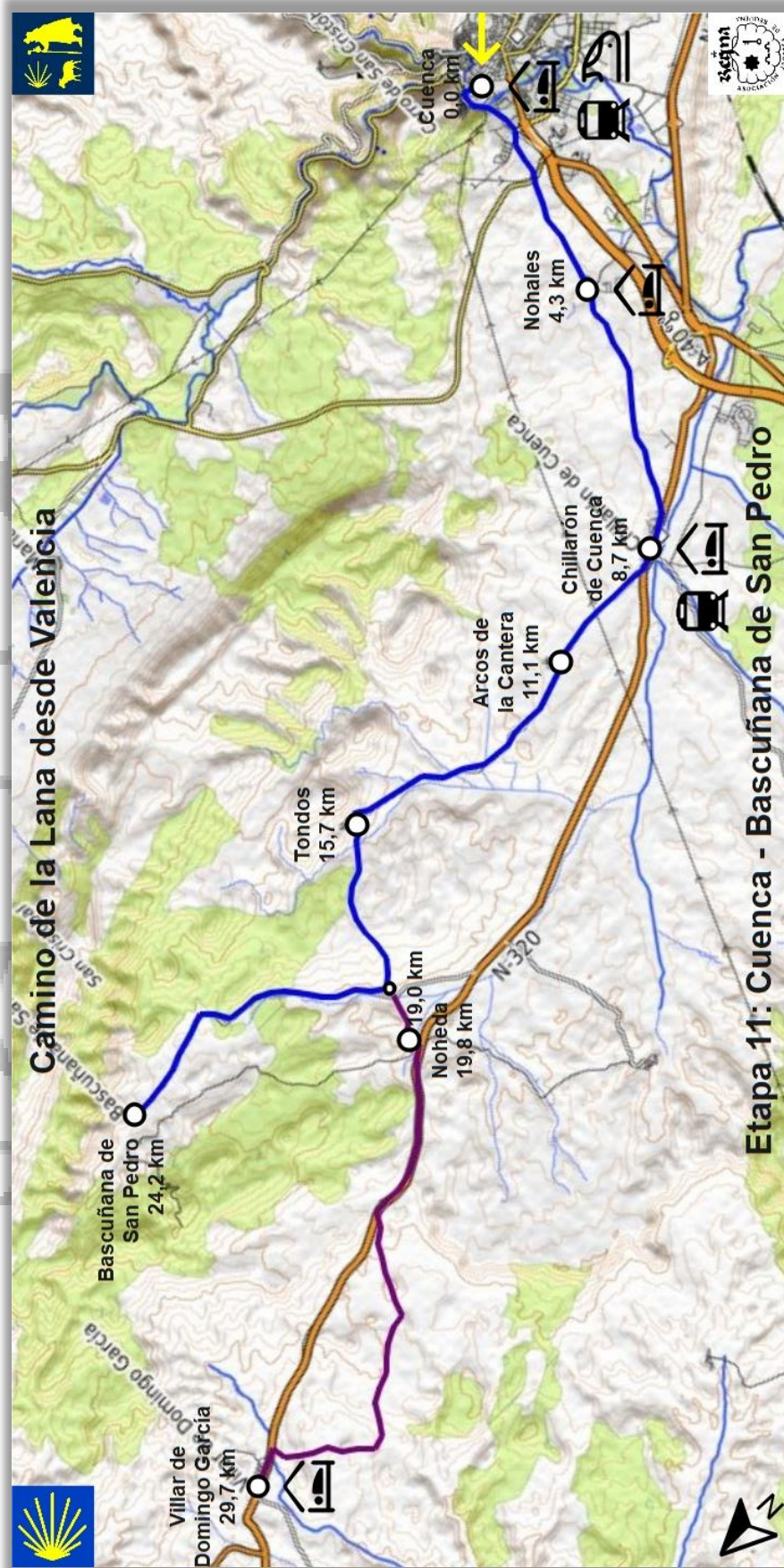
La mayoría de las poblaciones de paso son pequeñas y con escasos servicios, por lo que conviene ir bien aprovisionado. Debido a la dificultad de alojamiento en Bascuñana de San Pedro, se plantea como alternativa finalizar la etapa en Villar de Domingo García, localidad que dispone de todos los servicios necesarios para el peregrino. En este último caso la longitud de la etapa aumenta a 29,7 Km.

Como lugares de mayor interés, cabe resaltar la salida de Cuenca por el río Júcar desde al antiguo Hospital de Santiago, actualmente reconvertido a residencia asistencial, y los tramos que discurren por zonas forestales de la vertiente occidental de la Sierra de Bascuñana, especialmente a partir de Tondos. En cualquier caso, se trata de una etapa que en su mayoría se puede disfrutar tranquilamente debido al escaso tráfico rodado.



Perfil



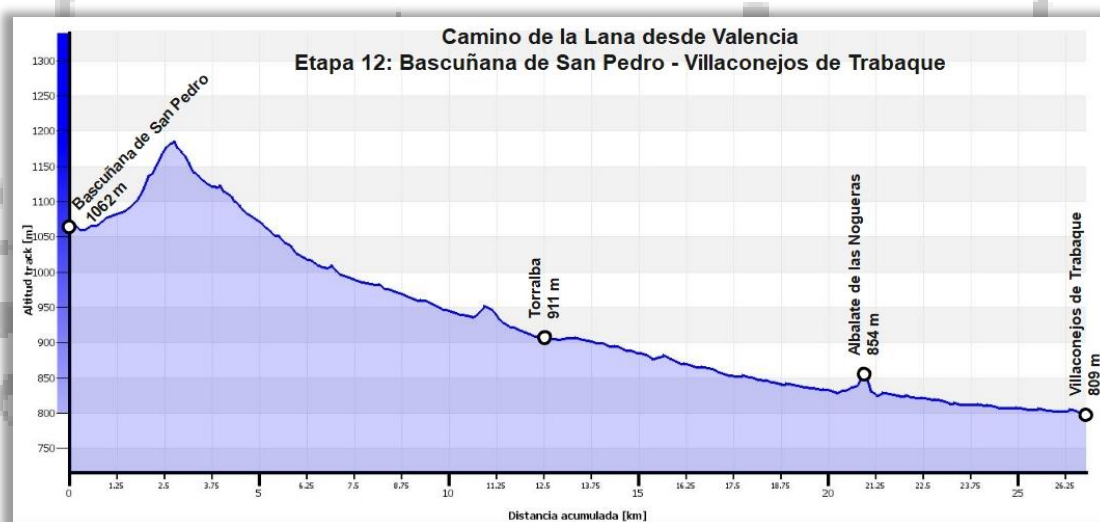


## ETAPA 12: BASCUÑANA DE SAN PEDRO – VILLACONEJOS DE TRABAQUE (27,0 KM)

La etapa se inicia con una corta pero dura subida por caminos y pistas forestales de la Sierra de Bascuñana. A partir de ahí el recorrido es un suave y continuo descenso siguiendo el curso de los ríos Cerralbo, Albalate y Trabaque, en paralelo a varias carreteras comarcales. El paisaje va cambiando progresivamente de los bosques de pinos de la Serranía a los campos de cereales y otros cultivos de secano de la Alcarria Conquense.

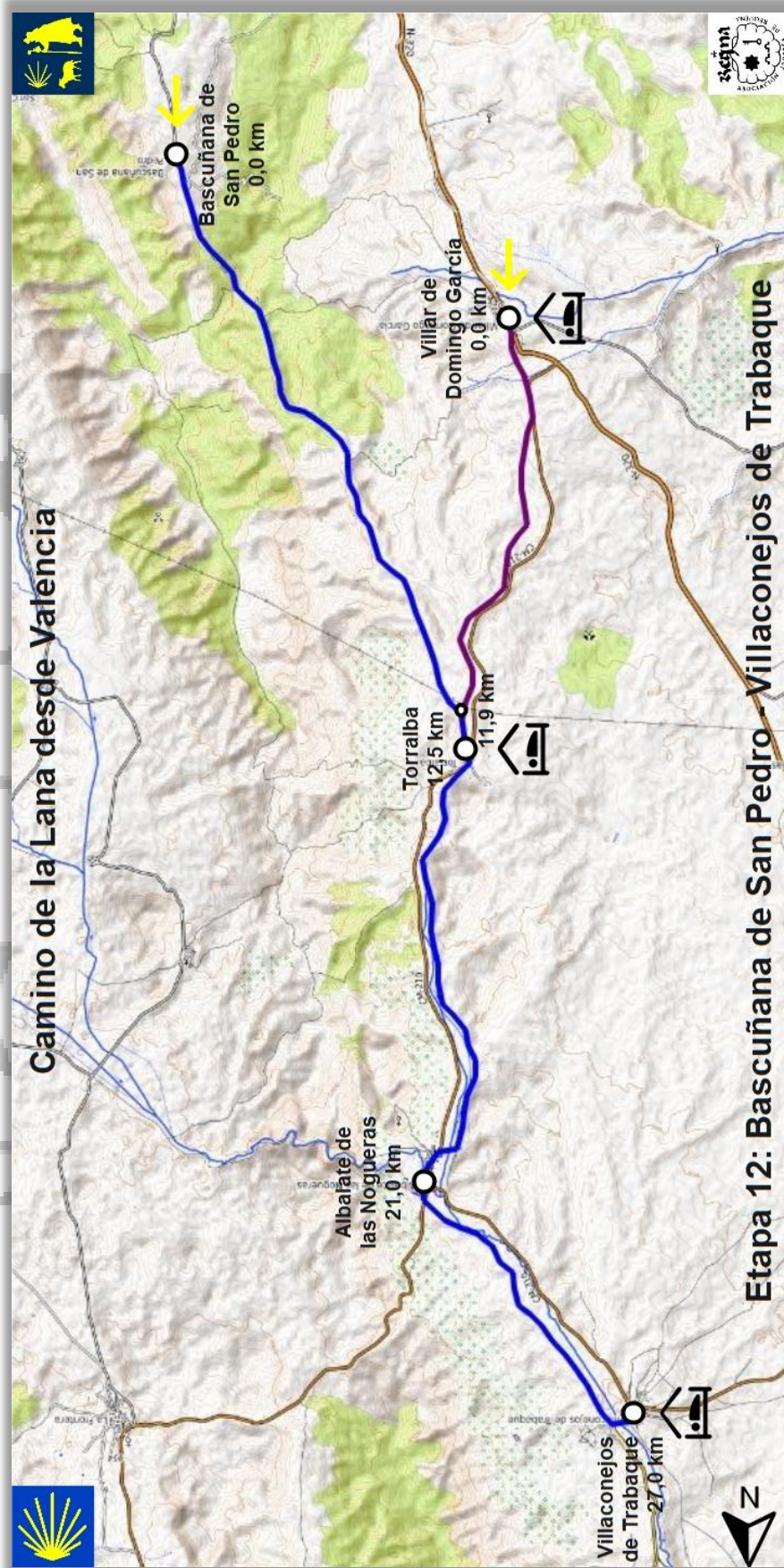
Si se ha optado por la ruta alternativa procedente de Villar de Domingo García, la longitud de la etapa se reduce a 22,5 Km, siendo también más monótona y menos accidentada. La ruta se realiza en su mayor parte por tranquilos caminos de tierra, y las localidades de paso son agradables, contando con un interesante patrimonio monumental, además de todo tipo de servicios para el peregrino.

Lo mejor de la etapa es el tránsito a través de los densos bosques de pinos a la salida de Bascuñana de San Pedro, y los interesantes cascos urbanos de Torralba y Albalate de las Nogueras, de raíces medievales y sabor popular. Como culminación, la excepcional acogida que se brinda en el albergue de peregrinos de Villaconejos de Trabaque será una experiencia difícil de olvidar.



Perfil







### ETAPA 13: VILLACONEJOS DE TRABAQUE – SALMERÓN (28,2 KM)

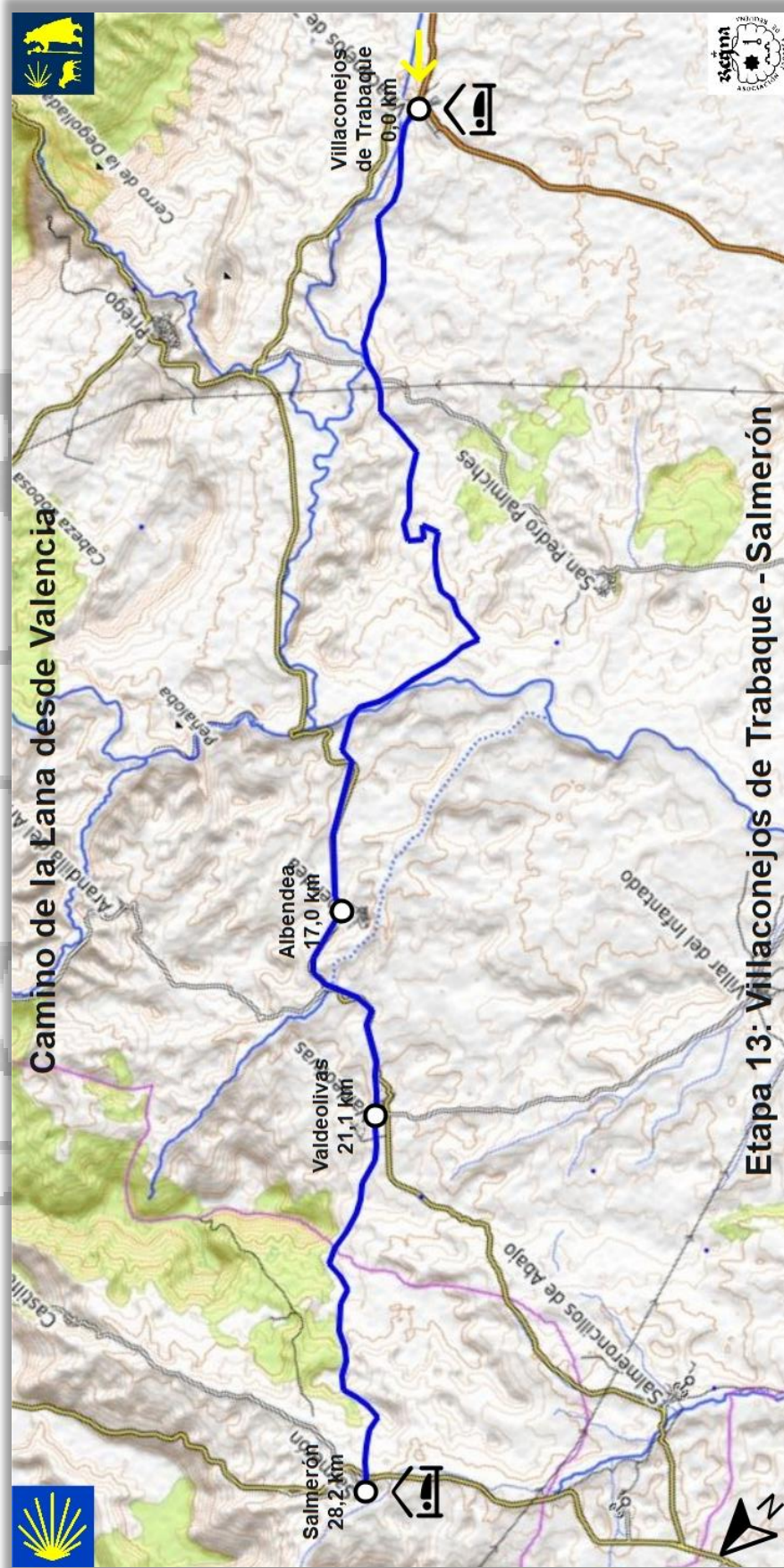
Es una etapa con un perfil variado, cuya primera parte transcurre entre las riberas de los ríos Trabaque y Guadiela, donde predominan cultivos de regadío. Luego el paisaje se transforma a secano, encontrando extensos campos de cereales y olivares. Al final de la etapa se deja atrás la provincia de Cuenca para entrar en la de Guadalajara, cuya primera población es Salmerón, que cuenta con un excelente albergue de peregrinos.

Todas las localidades de paso son pequeñas, aunque cuentan con servicios suficientes y tienen monumentos de gran valor artístico. El recorrido transcurre principalmente por pistas secundarias de tierra y asfalto, aunque también hay algún tramo largo por carretera. En cualquier caso, hay pocas sombras en las que resguardarse del sol, por lo que en épocas calurosas la etapa puede hacerse bastante dura.

Lo más destacable de esta etapa es, por un lado, el compacto entramado del casco urbano de Valdeolivas, con su soberbia Iglesia románica de la Virgen de la Asunción. Por otro lado, el conjunto del casco antiguo de Salmerón, con su Plaza Mayor, la Iglesia de la Asunción y las callejuelas de su entorno. También cabe mencionar el reconfortante tramo por la vega del río Trabaque y el cruce del río Guadiela.



Perfil

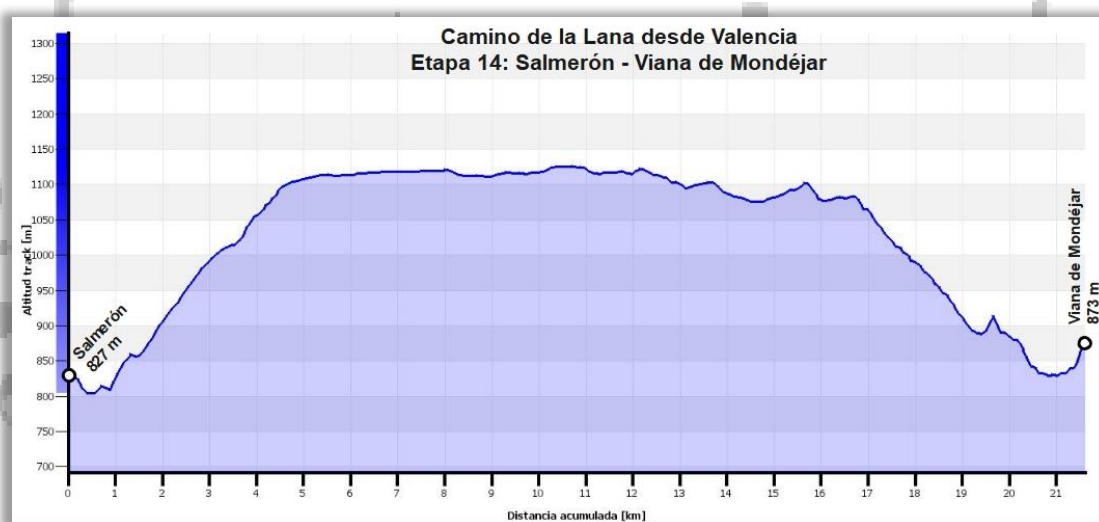


#### ETAPA 14: SALMERÓN – VIANA DE MONDÉJAR (21,5 KM)

El perfil de esta etapa consiste en una fuerte subida al inicio, una meseta intermedia con un recorrido más o menos llano durante la gran parte de la misma, y al final una bajada prolongada, cruzando la Sierra de la Solana. El paisaje más característico de la etapa son densas masas forestales y, debido a la ausencia de lugares donde abastecerse, es necesario salir bien provisto de alimentos y bebida.

La mayor parte del recorrido se realiza por tranquilos caminos de tierra, excepto un tramo asfaltado como variante para bicicletas. La única localidad de paso es Villaescusa de Palositos, pueblo deshabitado que fue adquirido por un propietario privado, y que luego fue vallado, arrasado y convertido en finca de caza particular, cerrando el paso por los caminos públicos. El recorrido por el mismo se incluye como alternativa a la ruta principal.

El gran atractivo de esta etapa es la belleza y tranquilidad del entorno natural que atraviesa, por varias áreas forestales de espesa vegetación. En primer lugar, parte de la subida desde Salmerón y el tramo recto por el camino de Peralveche. Al final de la etapa, la mayor parte del tramo de bajada hasta Viana de Mondéjar, desde donde se puede disfrutar de unas bellas vistas a las Tetas de Viana.



Perfil



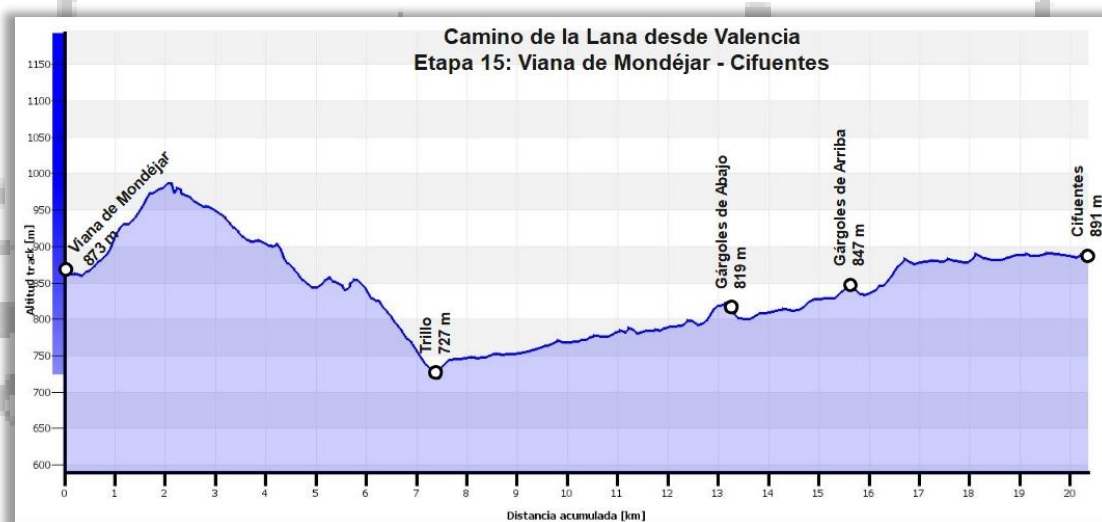


## ETAPA 15: VIANA DE MONDÉJAR – CIFUENTES (20,4 KM)

El perfil de la etapa no es especialmente difícil, salvo una corta pero dura subida al principio, en la que se ha previsto una variante para bicicletas. A continuación, viene una bajada hasta el valle del río Tajo, que se cruzará a la altura de Trillo, y que supone un importante hito de referencia en esta ruta jacobea. Finalmente, el trazado es ligeramente ascendente, siguiendo la ribera del río Cifuentes.

Trillo y Cifuentes son las dos localidades más grandes de esta etapa, agradables y con unos cascos urbanos muy cuidados, y que ofrecen todos los servicios que se puedan necesitar. Las dos Gárgoles son pequeñas localidades pedáneas de Cifuentes, que conservan el encanto rural de la Alcarria. A partir de estas últimas se transita en las cercanías de la carretera N-204, que habrá que cruzar varias veces.

Es una etapa con grandes atractivos naturales. A la salida de Viana de Mondéjar se puede disfrutar del espectacular paraje de las Tetras de Viana, montañas gemelas declaradas monumento natural. A continuación, la preciosa estampa del río Tajo a su paso por Trillo, y finalmente un relajante paseo por la ribera del río Cifuentes. Y como patrimonio monumental, destaca especialmente la belleza del conjunto urbano de Cifuentes.



Perfil





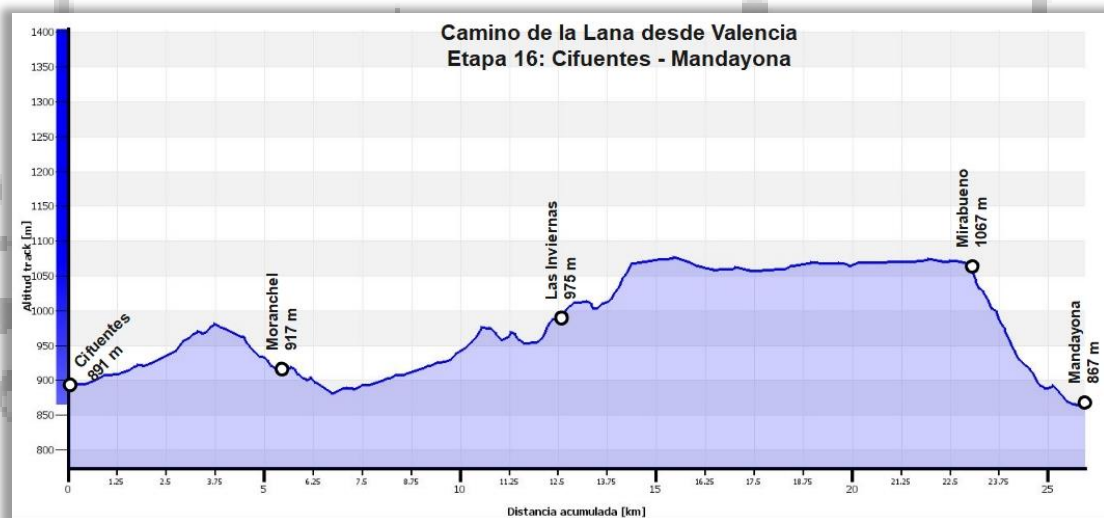


## ETAPA 16: CIFUENTES – MANDAYONA (26,0 KM)

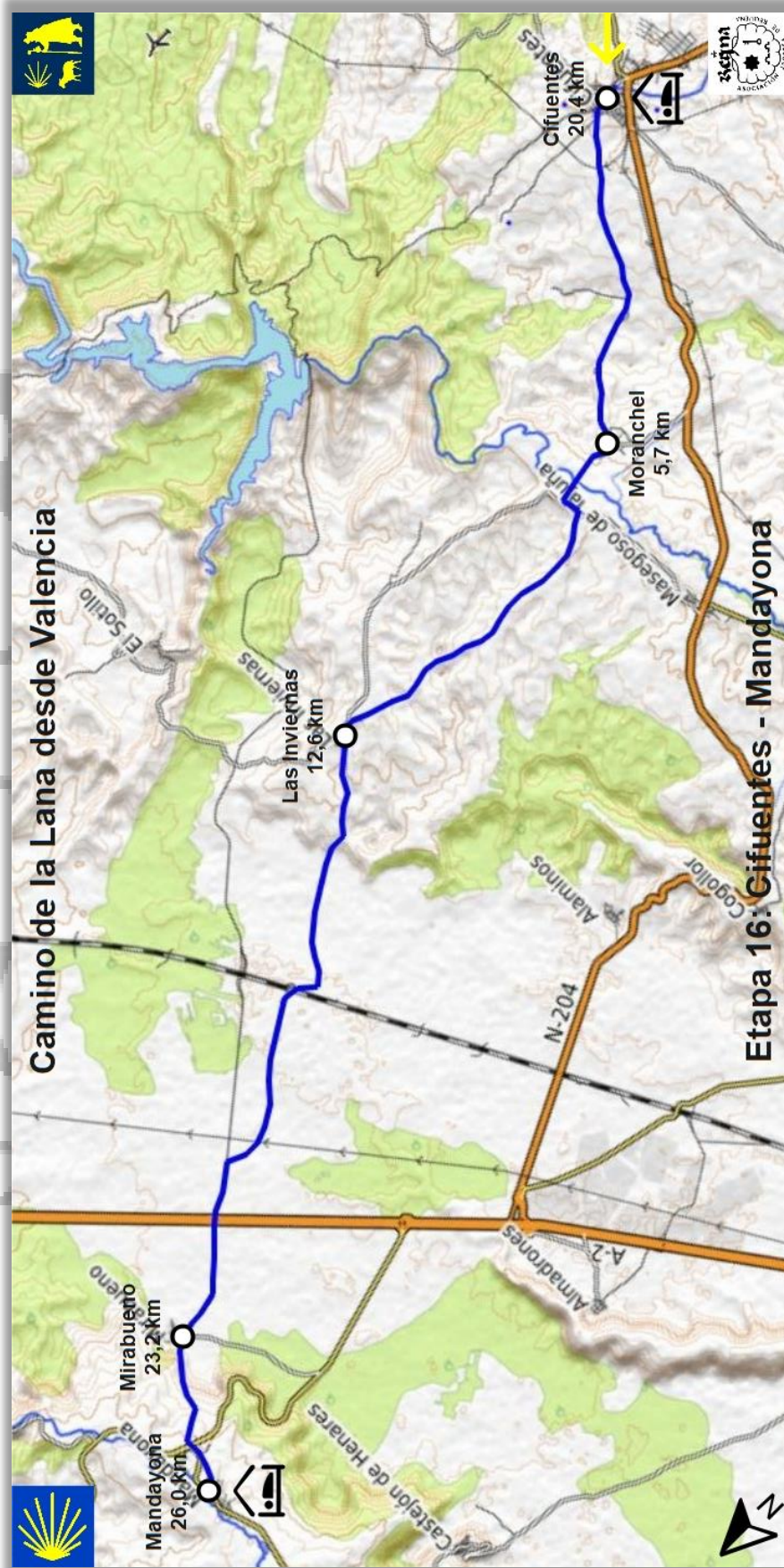
Es una etapa de transición entre las comarcas de la Alcarria y la Serranía de Guadalajara, que discurre principalmente entre extensas áreas de cultivo, salvando algunos desniveles del terreno sin excesiva dificultad. El tramo entre Cifuentes y Las Inviernas coincide con el trazado del sendero de gran recorrido GR-10. A partir de ahí se atraviesa una meseta prácticamente llana, para al final descender bruscamente hasta Mandayona.

Salvo esta última población, el resto de las localidades de paso son pequeñas y con escasos servicios, aunque no exentas de atractivo. En todo momento el trazado transcurre cercano a carreteras nacionales y locales, siendo diferentes hitos destacables los cruces del río Tajuña, de la línea del AVE Madrid-Barcelona y de la autovía A-2, para finalizar en la ribera del río Dulce en Mandayona.

Destaca la primera mitad de la etapa, señalizada como GR-10, que discurre por amplios y tranquilos caminos de tierra, y que resulta muy gratificante para el caminante. También es reseñable el atractivo de los pueblos pequeños por los que pasa, que a menudo nos reservan agradables sorpresas. Y por último, la última bajada desde Mirabueno hasta Mandayona, por una estrecha vereda rodeada de vegetación.



Perfil

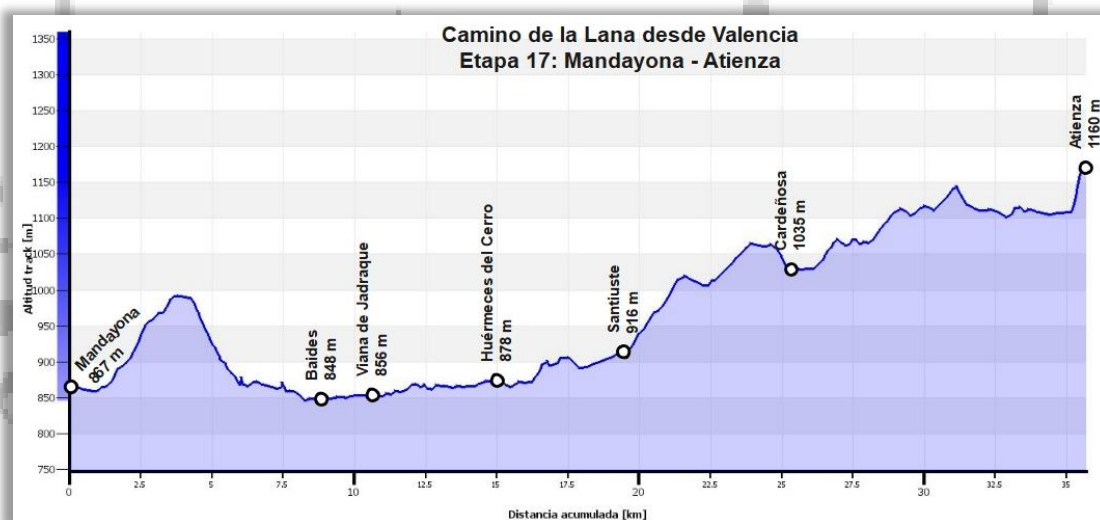


## ETAPA 17: MANDAYONA – ATIENZA (35,8 KM)

La longitud de esta etapa es considerable y tiene un perfil marcadamente ascendente, por lo que es una de las más duras de toda la ruta. Las poblaciones intermedias son muy pequeñas y con escasos servicios, por lo que prácticamente se hace obligatorio llegar hasta Atienza. Como alternativa se puede seguir la ruta por Sigüenza, que es más larga y requiere invertir dos días de camino, aunque las etapas son más asequibles.

En el primer tramo se salva el alto del Cerrillar, pasando del río Dulce al Henares. Luego viene la parte más llana, cercana a las riberas de los ríos Henares, Salado y Regacho, sucesivamente. A partir de Santiuste empieza la parte más dura, por un tramo de carretera hasta Cardeñosa, que se hace bastante pesado, y que luego continúa por caminos de tierra a través de zonas agrícolas y forestales.

El mayor atractivo de la etapa es la villa de Atienza, localidad histórica con un centro urbano de trazado medieval y un enorme patrimonio monumental. Destacan el castillo y restos de las murallas, numerosas iglesias y ermitas, palacios, casas nobiliarias y museos. También es reseñable el encanto de los pequeños pueblos junto a los montes de la Sierra de la Muela, así como el tramo forestal por la Sierra de la Boderá, entre Cardeñosa y Atienza.



Perfil



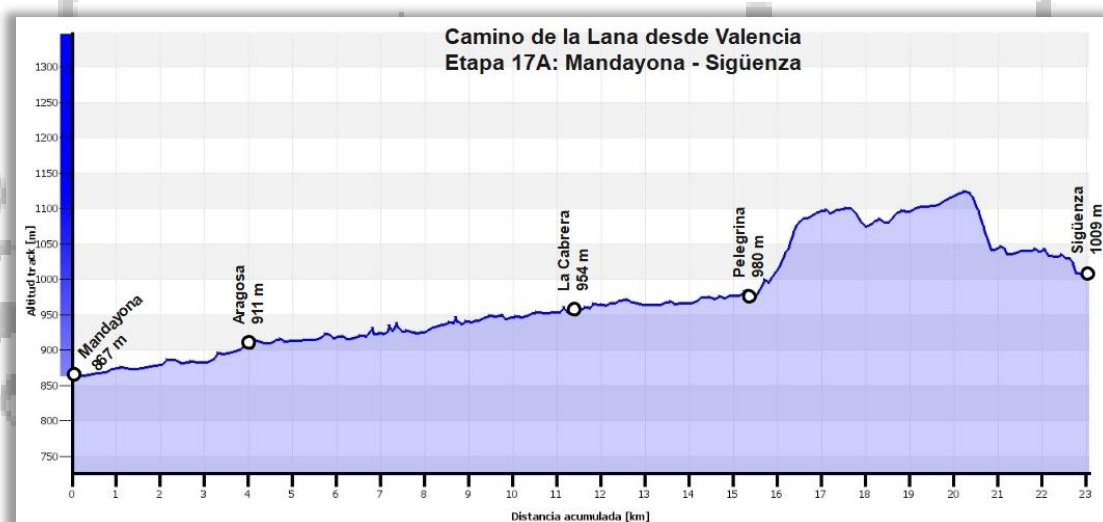


## ETAPA 17A: MANDAYONA – SIGÜENZA (23,1 KM)

Como variante al itinerario más corto, se propone una ruta alternativa por Sigüenza. En este caso son necesarias dos etapas en lugar de una para llegar hasta Atienza, debido al incremento de la distancia. Sin embargo, este esfuerzo adicional se ve recompensado de sobra por el formidable atractivo de los lugares que encontraremos en la ruta, tanto por sus paisajes naturales como por su patrimonio histórico y artístico.

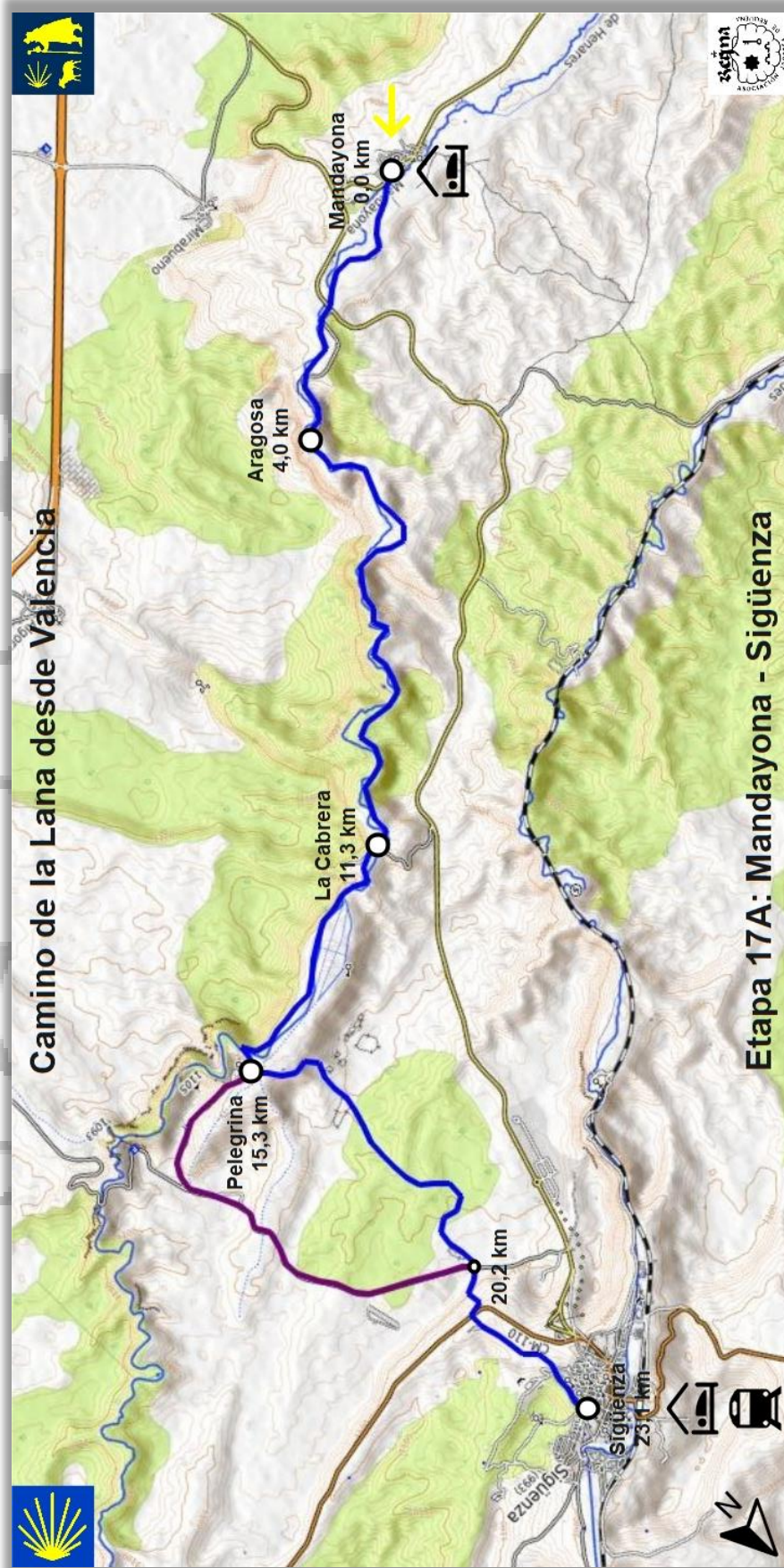
La primera parte de la etapa atraviesa Parque Natural del Barranco del río Dulce, en el que se puede contemplar un espectacular cañón excavado por el río y un magnífico paisaje de bosques con gran variedad de especies, y la presencia de buitres, águilas, halcones y otras aves en un entorno natural privilegiado. No en vano, fue el escenario en el que el naturalista Félix Rodríguez de la Fuente rodó muchos capítulos de la serie de fauna ibérica 'El Hombre y la Tierra'.

El final de la etapa es en Sigüenza, ciudad declarada conjunto histórico artístico, siendo la localidad más grande de la comarca de la Serranía. El patrimonio monumental es impresionante, por lo que es uno de los principales hitos del Camino de la Lana que no debería dejar de visitarse. Algunos tramos de esta etapa están señalizados con carteles de color rojo correspondientes a la ruta del Cid.



Perfil







## ETAPA 17B: SIGÜENZA – ATIENZA (31,4 KM)

La segunda etapa de la variante por Sigüenza es accidentada y en algunos momentos bastante dura. La primera parte tiene un perfil ondulado pero cómodo y apacible, cruzando varios ríos y arroyos, además de las salinas de la Olmeda. Pero a partir del cruce del río Salado en Santamera, después de una subida de gran dureza, hay una sucesión de subidas y bajadas a través de las sierras de la Muela y la Boderá.

Las localidades de paso son pequeñas y con pocos servicios, pero no dejan de sorprender por su patrimonio artístico y su tranquilidad. El último tramo coincide con parte del recorrido descrito en la etapa 17, siendo la variante por Sigüenza unos 18 Km más larga que la ruta original. Algunos tramos de esta etapa están señalizados con carteles de color verde correspondientes a la ruta de Don Quijote.

El mayor atractivo de la etapa es la villa de Atienza, ya comentada en la etapa 17, pero a nivel monumental también es destacable el conjunto fortificado medieval de Palazuelos. Por otra parte, son muy agradables para caminar los tramos por las vegas de los ríos Vadillo y Cubillo, alimentados por numerosos arroyos, las salinas de Olmeda y el tramo forestal por la Sierra de la Boderá, entre Riofrío del Llano y Atienza.



Perfil

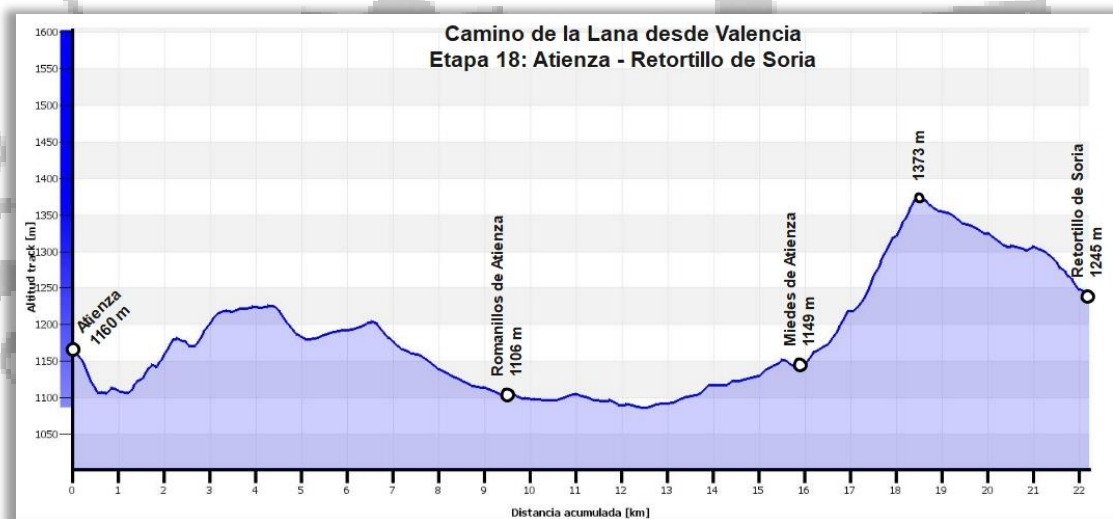


## ETAPA 18: ATIENZA – RETORTILLO DE SORIA (22,0 KM)

Esta etapa está marcada por el paso de la provincia de Guadalajara a la de Soria, y también a la comunidad de Castilla y León. En su mayor parte coincide con el trazado de la ruta del Cid, que nos acompañará en mayor o menor medida hasta Burgos, que está señalizada con carteles de color rojo, pero en sentido contrario. Las poblaciones de paso son pequeñas, pero cuentan con servicios suficientes.

En la primera parte de la etapa se cruza una zona de monte cubierto de pinares, conocida como barranco de las Navas, a través de una cañada real. Luego el terreno es llano y eminentemente agrícola en el tramo que discurre por el llano de las Pozas. Y finalmente hay que atravesar la sierra de Pela, alcanzando el punto de mayor altitud de todo el Camino de la Lana, para dejarse caer a Retortillo de Soria, primer pueblo de la provincia de Soria.

El mayor atractivo de la etapa es sobre todo paisajístico, destacando en primer lugar la zona del barranco de las Navas, entre Atienza y Romanillos. Pero la zona más agreste y dura es la subida al puerto de la Carrascosa desde Miedes de Atienza, por caminos de montaña desprovistos de vegetación. En este tramo las bicicletas deberán subir por la carretera CM-1005. La llegada a Retortillo de Soria resulta muy reconfortante, después de la dura subida.



Perfil



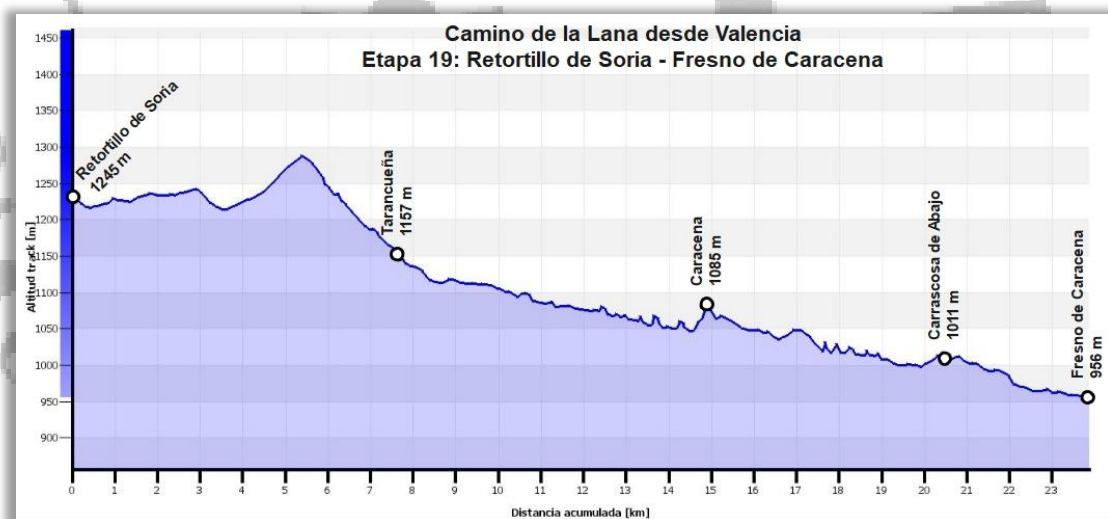


## ETAPA 19: RETORTILLO DE SORIA – FRESNO DE CARACENA (23,9 KM)

Se trata de una etapa aparentemente sencilla, en la que gran parte del recorrido se realiza por carretera o por caminos asfaltados. Pero su mayor dificultad, y también su mayor atractivo, es el paso por el cañón del río Caracena, con un paisaje sobrecogedor que nos transporta a épocas primigenias. También se pueden admirar antiguos monumentos de gran valor histórico y artístico, en especial el castillo y las iglesias de Caracena.

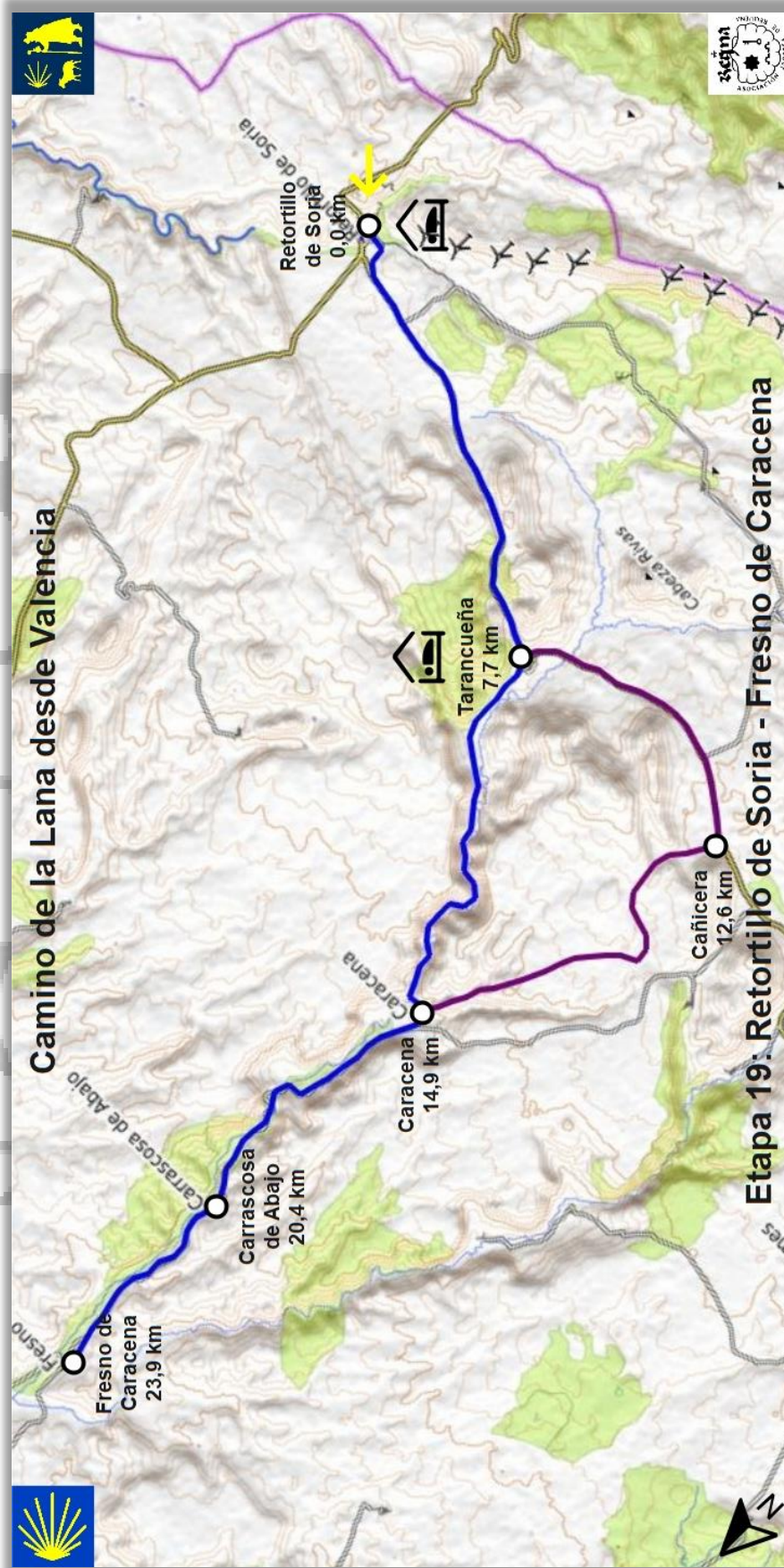
Como contrapunto, y debido a la acusada despoblación en las zonas rurales de la provincia de Soria, todas las localidades de paso son muy pequeñas, incluida Fresno de Caracena, con la consiguiente escasez de servicios para el peregrino. Por lo tanto, se hace necesario viajar bien provisto de alimentos y bebida, e incluso prever la posibilidad de dormir en algún sitio en condiciones precarias.

Lo más destacado de la etapa es el paso por el cañón del río Caracena, desfiladero excavado por el río a través de la roca caliza, donde se han encontrado restos de la Edad del Bronce. El recorrido por el cañón impresiona por su silencio y soledad, mitigada por los buitres que sobrevuelan los cortados, y sus paisajes de aspecto lunar. Por su dificultad, este tramo no está recomendado para bicicletas, que deberán tomar el desvío por Cañicera.



Perfil





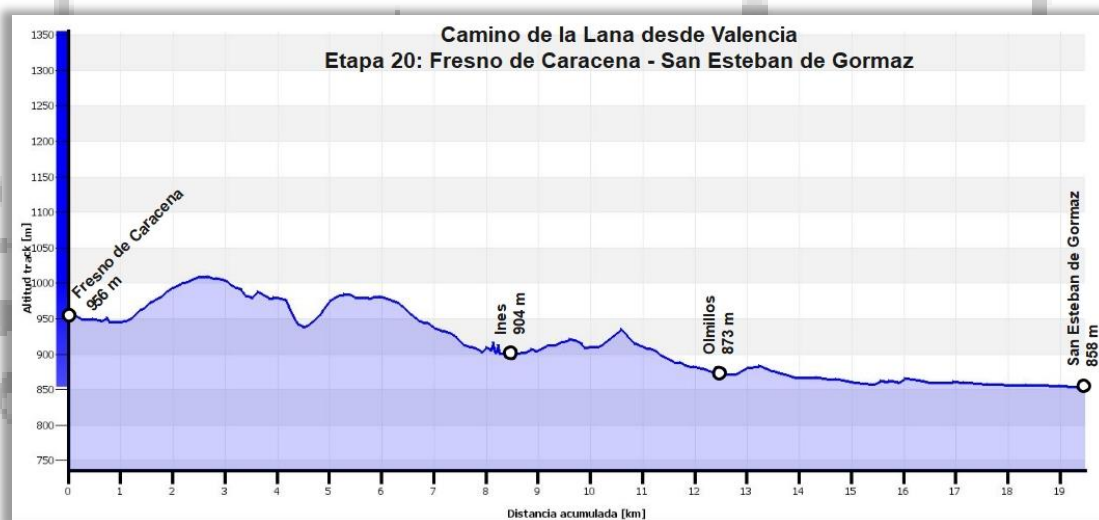


## ETAPA 20: FRESNO DE CARACENA – SAN ESTEBAN DE GORMAZ (19,5 KM)

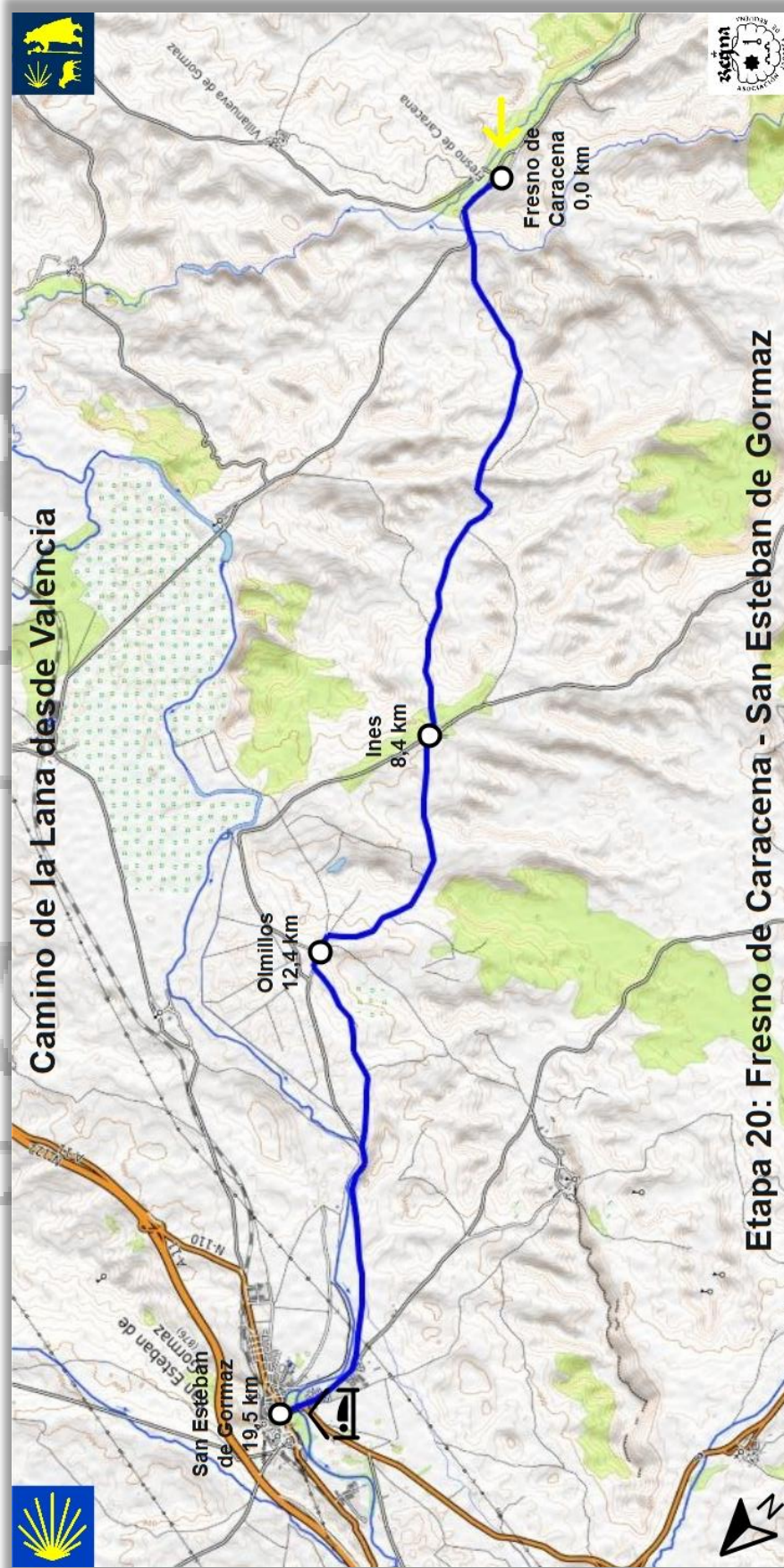
Es una etapa con un perfil suave y relativamente corta, por lo que no ofrece ninguna dificultad, y servirá para reponer fuerzas de cara a futuras etapas más duras. Durante la primera parte se atraviesan zonas donde predominan el monte bajo y los campos de cereales. Las localidades de paso siguen siendo muy pequeñas y con escasos servicios, y las carreteras que se irán cruzando son secundarias y con escaso tráfico rodado.

El último tramo de la etapa se realiza por la fértil vega del río Duero, con abundantes áreas de regadío, viñedos y vegetación de ribera. El paisaje va cambiando progresivamente a medida que nos acercamos a nuestro destino, donde después de haber atravesado una de las zonas más despobladas de España, San Esteban de Gormaz nos parecerá una gran urbe. El paseo junto al río Duero es muy agradable y reconfortante.

El destino final de la etapa es la villa de San Esteban de Gormaz, declarada conjunto histórico-artístico, por la monumentalidad de su casco antiguo y sus iglesias románicas. Situada a la orilla del Duero, es la localidad de mayor importancia del Camino de la Lana en la provincia de Soria, por lo que debe considerarse como parada obligatoria, y así disfrutar de su belleza, de su gastronomía y de sus gentes.



Perfil

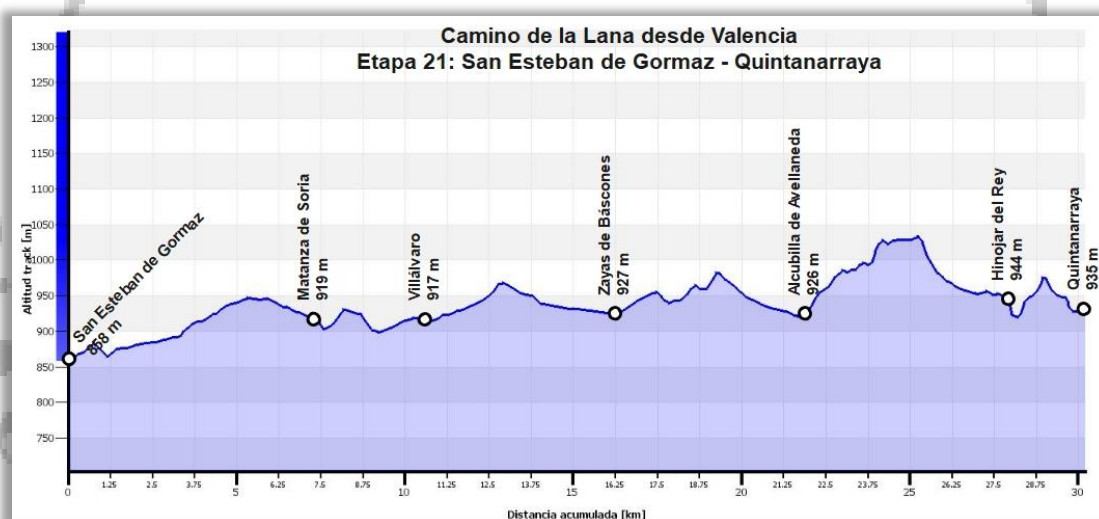


## ETAPA 21: SAN ESTEBAN DE GORMAZ – QUINTANARRAYA (30,4 KM)

El perfil de esta etapa es ondulado, con continuas subidas y bajadas marcadas por el cruce de diferentes afluentes del río Duero, y algunos largos tramos por carretera pueden llegar a hacerse pesados para el caminante. Las poblaciones de paso son pequeñas pero numerosas, y cuentan con servicios suficientes para el peregrino. En el último tramo se realiza el paso a la provincia de Burgos.

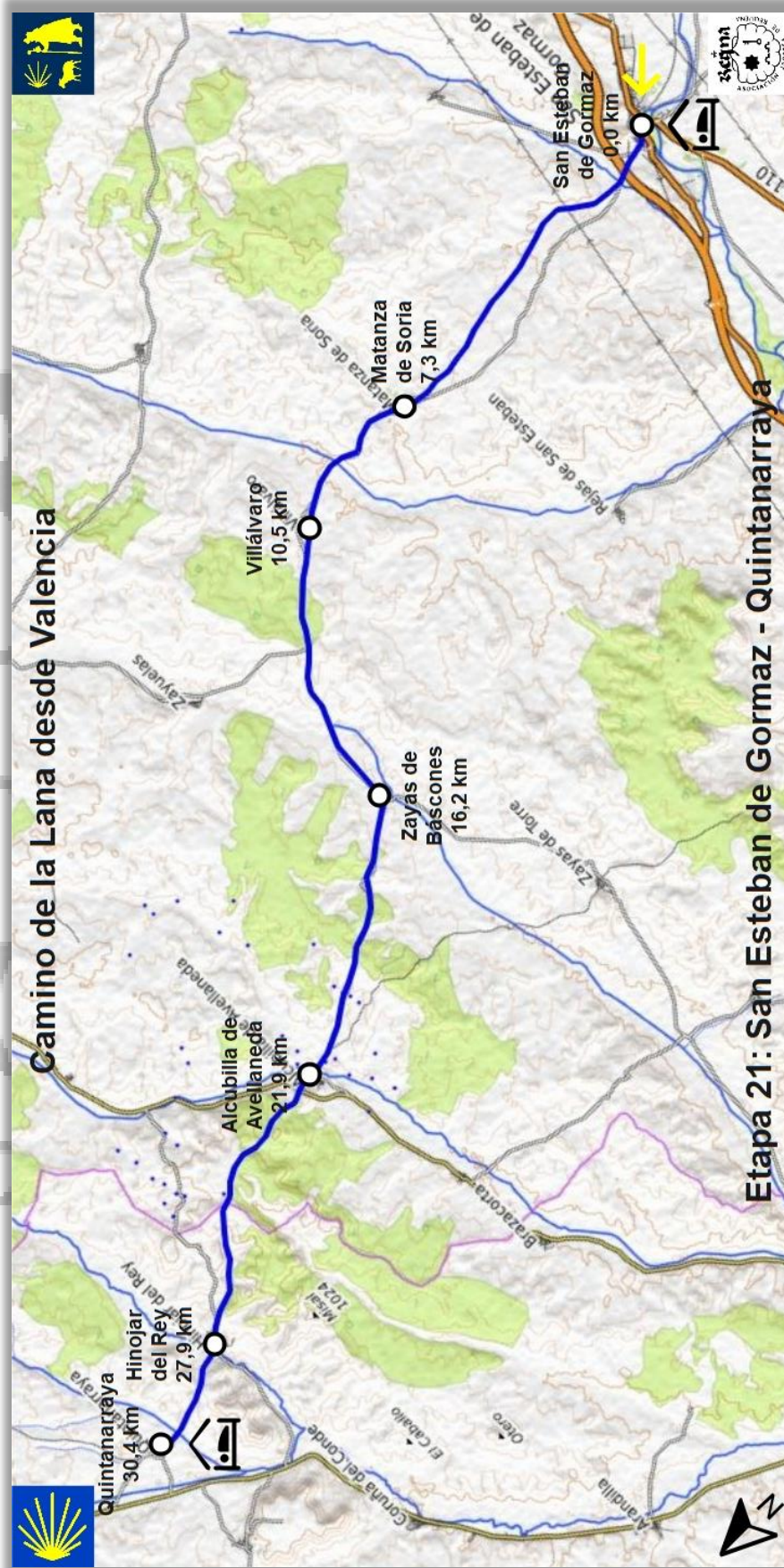
Gran parte de la etapa coincide con el trazado del Camino del Cid, aunque en sentido contrario. Esta ruta está perfectamente señalizada debido a la gran labor de promoción realizada por el Consorcio Camino del Cid, lo que se repite en las siguientes etapas hasta la llegada a la capital burgalesa. Esto redunda en una mejora de las infraestructuras de alojamiento, que también beneficia a los peregrinos del Camino de la Lana.

En esta etapa es destacable el cruce de los numerosos afluentes del Duero, que la hacen muy entretenida y vistosa, y del tramo forestal por el monte de la Dehesa, que separa las provincias de Soria y Burgos. También llama la atención el aspecto cuidado y la limpieza de las diferentes localidades de paso, especialmente Hinojar del Rey y Quintanarraya, que será moneda común en las siguientes etapas.



Perfil



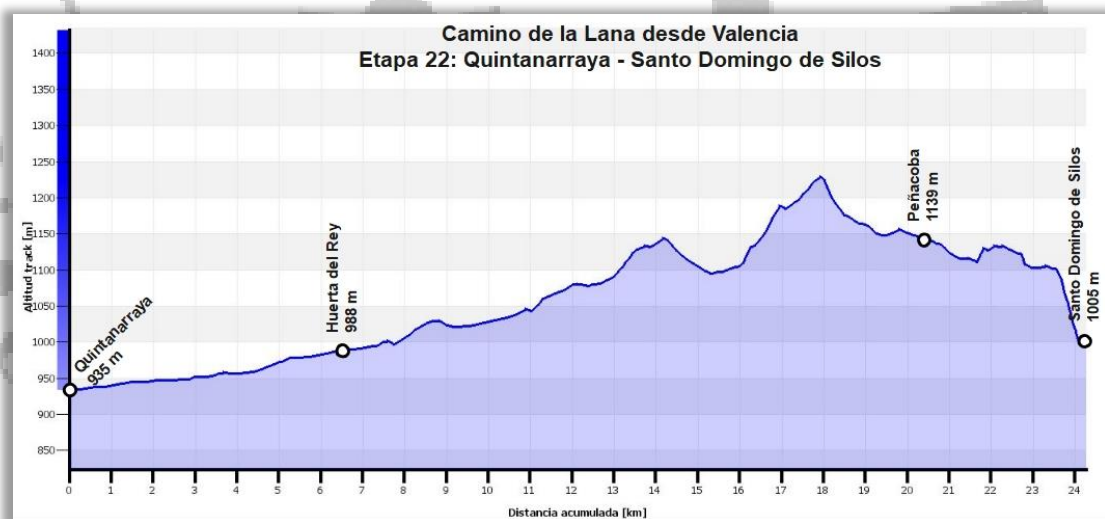


## ETAPA 22: QUINTANARRAYA – SANTO DOMINGO DE SILOS (24,3 KM)

La primera parte de esta etapa es un sencillo recorrido por la vega del río Arandilla, entre campos de regadío y vegetación de ribera, en paralelo a la carretera BU-925. A partir de Huerta del Rey empieza el ascenso por una extensa área de monte cubierta de un hermoso y extenso pinar, en la sierra Pinariega, que hará las delicias del caminante. Aparte de la variedad de especies arbóreas, en esta zona será fácil observar animales en estado silvestre.

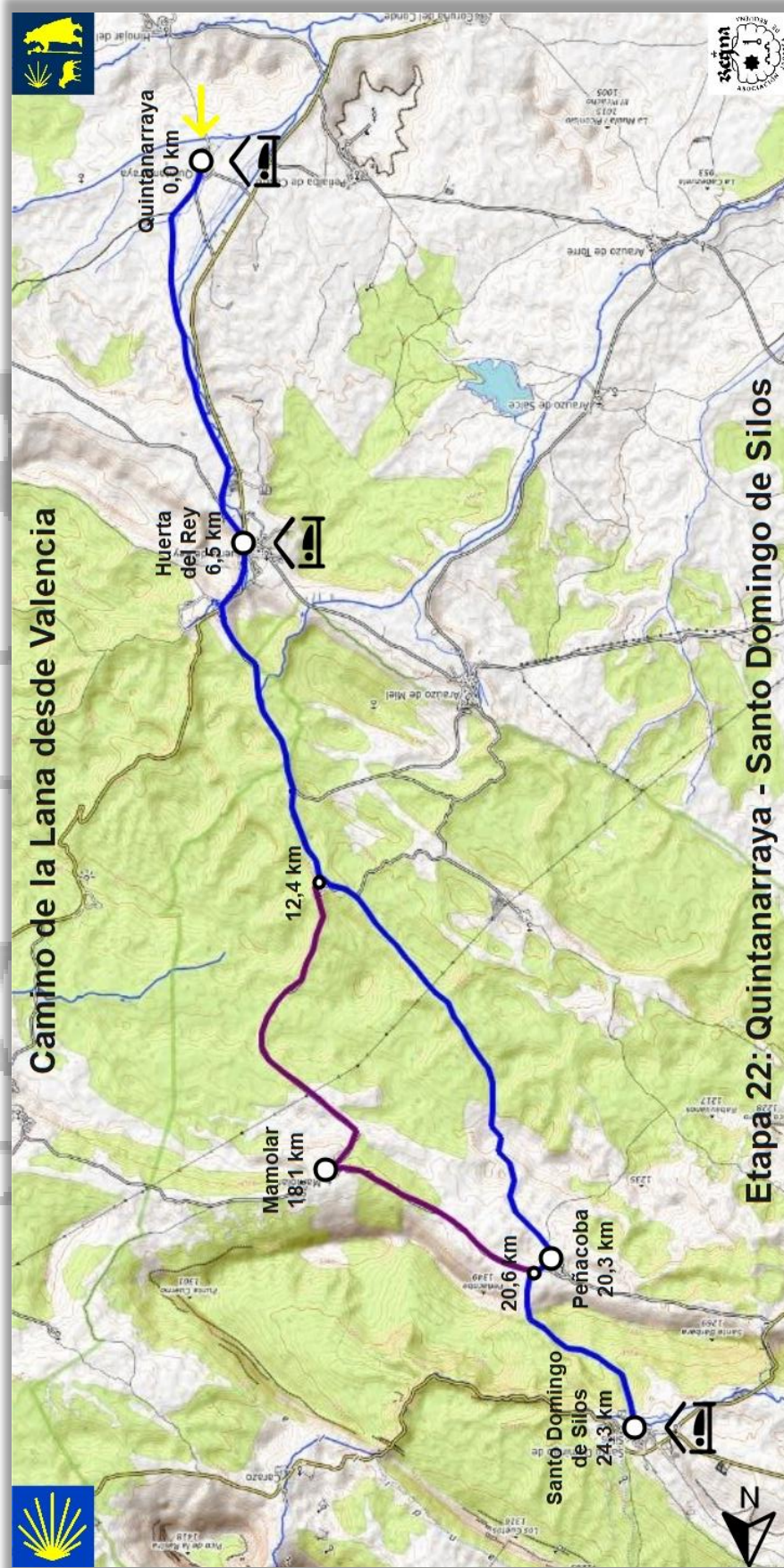
La zona más dura empieza a partir de la ermita de Pinarejos, en donde los ciclistas deberán continuar por carretera en dirección a Mamolar, por la dificultad de seguir la senda en los tramos más escarpados del monte. Al final hay una fuerte bajada hacia el pequeño valle en el curso del río Mataviejas, en cuyo tramo final nos sorprenderá la bajada desde la ermita de la Virgen del Camino, con unas espléndidas vistas de nuestro destino final.

Santo Domingo de Silos es uno de los lugares más destacados del Camino de la Lana. Aparte del conjunto monumental de la población, destaca su espléndida abadía benedictina, famosa por su claustro románico y por los cantos gregorianos con los que todavía se ofician las misas. Es un hito fundamental del Camino del Cid, pues está muy ligado a la historia de su protagonista, Rodrigo Díaz de Vivar.



*Perfil*







### ETAPA 23: SANTO DOMINGO DE SILOS – MECERREYES (23,5 KM)

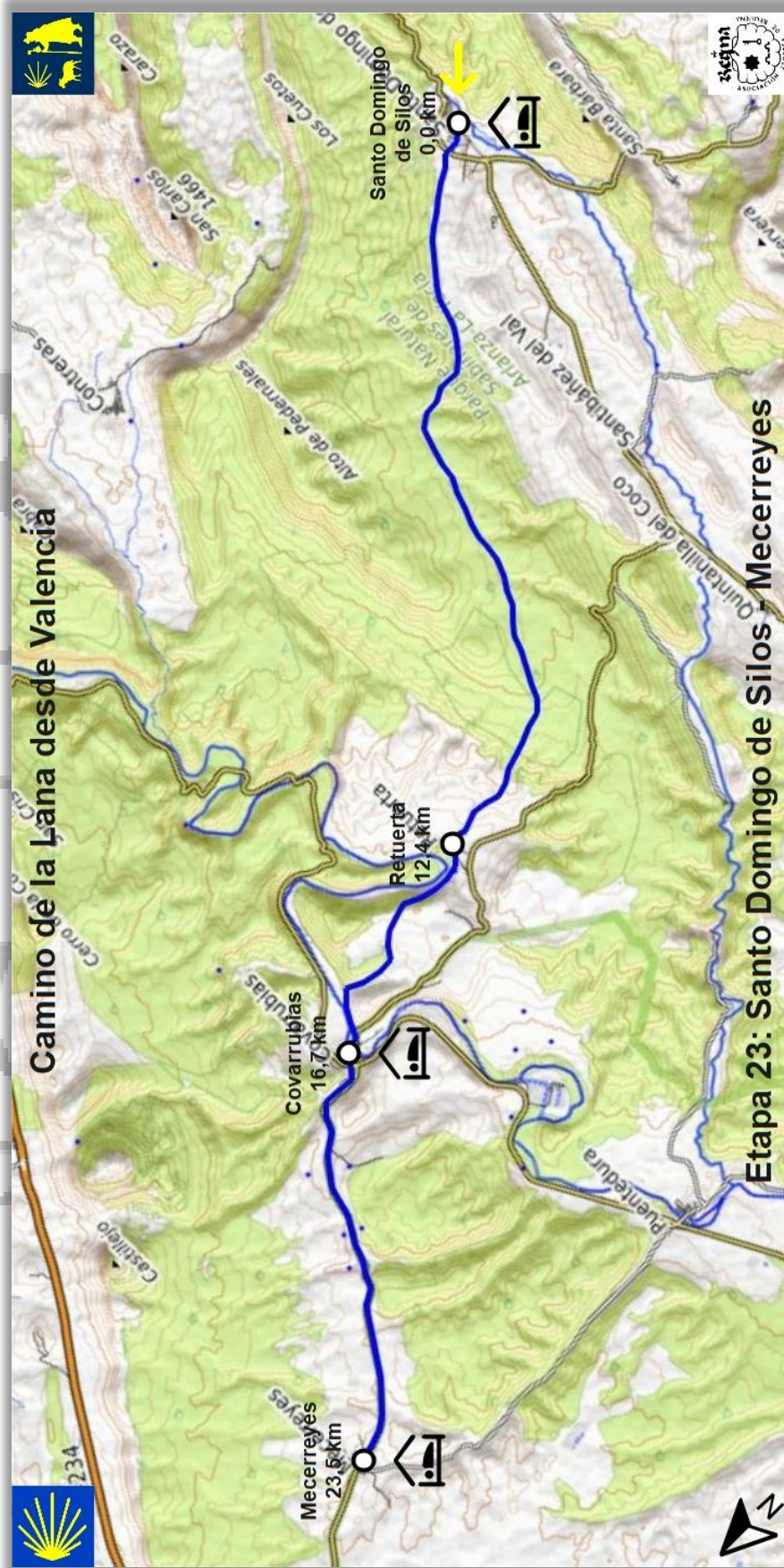
En la primera parte de la etapa hay que atravesar el monte Majadal, cubierto de un espeso bosque, y que supone la mayor dificultad de la misma. Luego hay un acusado descenso para ir a buscar el curso del río Arlanza, que da nombre a la comarca, entre Retuerta y Covarrubias. A partir de aquí, el recorrido pierde parte de su atractivo, al hacerse íntegramente por la carretera BU-901.

Como atractivo natural, lo más interesante es el recorrido por pistas forestales a través de la espesura forestal del monte Majadal, entre encinas, sabinas y estepas, desde donde también se puede disfrutar de excelentes vistas de la serranía. En Retuerta se pueden observar los últimos retazos de la actividad de fabricación de carbón vegetal. Y también son muy agradables los tramos por la vega del río Arlanza, antes de llegar a Covarrubias.

En cuanto al patrimonio histórico-artístico, lo más destacado es la villa de Covarrubias, llamada también Cuna de Castilla, que está integrada en el llamado triángulo del Arlanza, junto a Lerma y Santo Domingo de Silos. Presenta un entramado urbano muy bien conservado y un amplio patrimonio monumental. Por su parte, Mecerreyes cuenta con un excelente albergue para peregrinos, previsto tanto para el Camino de la Lana como para el Camino del Cid.



*Perfil*

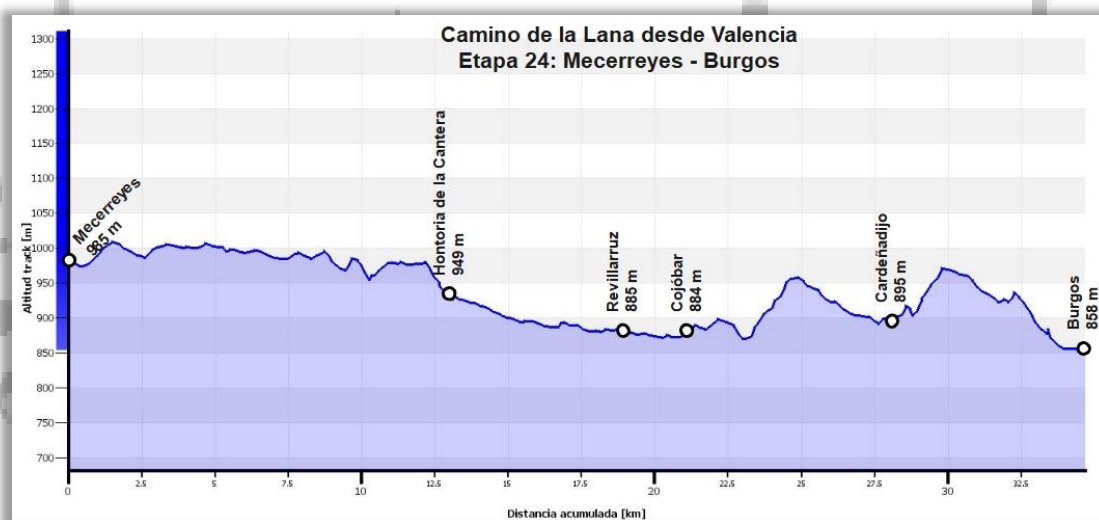


## ETAPA 24: MECERREYES – BURGOS (34,8 KM)

La última etapa tiene una longitud considerable, pero su perfil es moderado, por lo que no se hace demasiado dura. Discurre por caminos de buen firme y cercanos a carreteras de primer y segundo orden. Existe la opción de realizar la segunda mitad de la etapa por la Vía Verde Santander – Mediterráneo, que es especialmente gratificante para los viajeros que hacen el recorrido en bicicleta o a caballo.

La primera parte hasta Hontoria de la Cantera se hace por un terreno básicamente llano, a través de zonas de cultivo al abrigo de la sierra de las Mambblas. Luego el trazado es en suave descenso hasta las riberas de los ríos Ausines y Viejo. A partir de Modúbar de la Emparedada el relieve es más accidentado, con subidas y bajadas hasta llegar a Burgos. La variante por la Vía Verde tiene un perfil más suave, en paralelo a la carretera BU-800.

Al llegar a la bulliciosa ciudad de Burgos, punto final del Camino de la Lana, se experimenta un fuerte contraste con la soledad vivida después de todas las etapas recorridas. La ciudad cuenta con un extenso anillo verde, un impresionante conjunto monumental y una abundante oferta gastronómica, que hará las delicias del caminante. Además, seguro que nos encontraremos con abundantes peregrinos que siguen la ruta del Camino de Santiago Francés.



Perfil



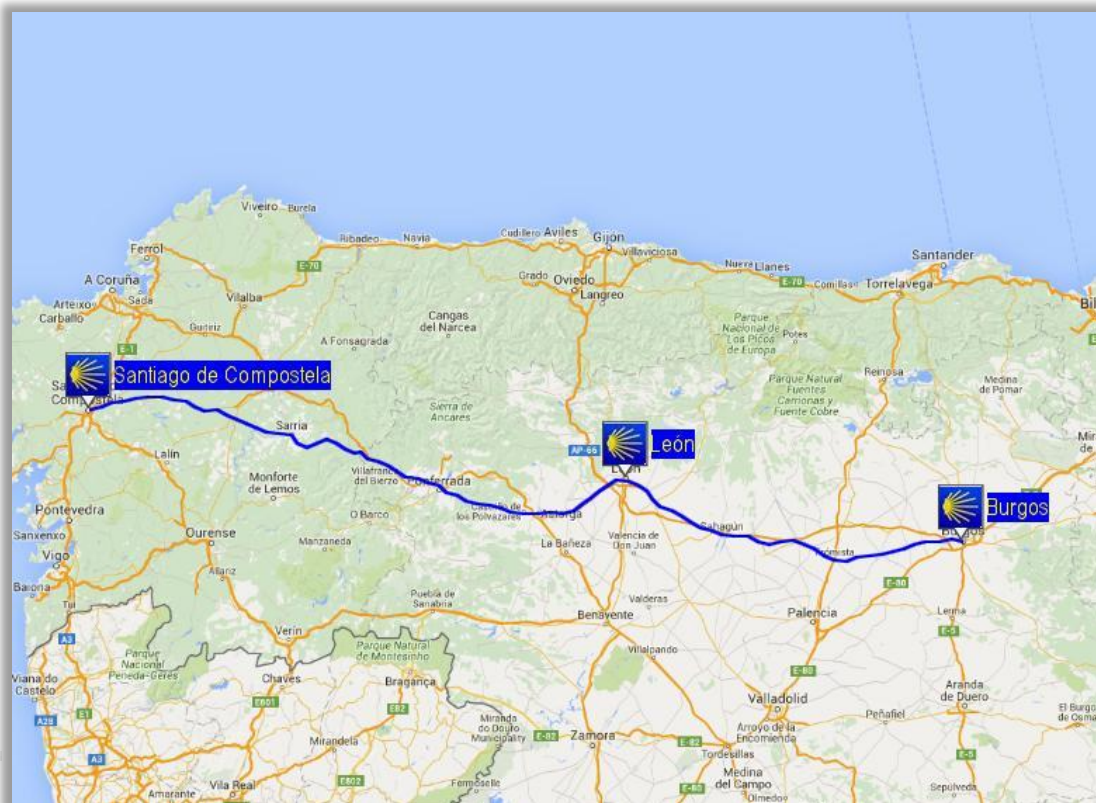


## DE BURGOS A SANTIAGO DE COMPOSTELA

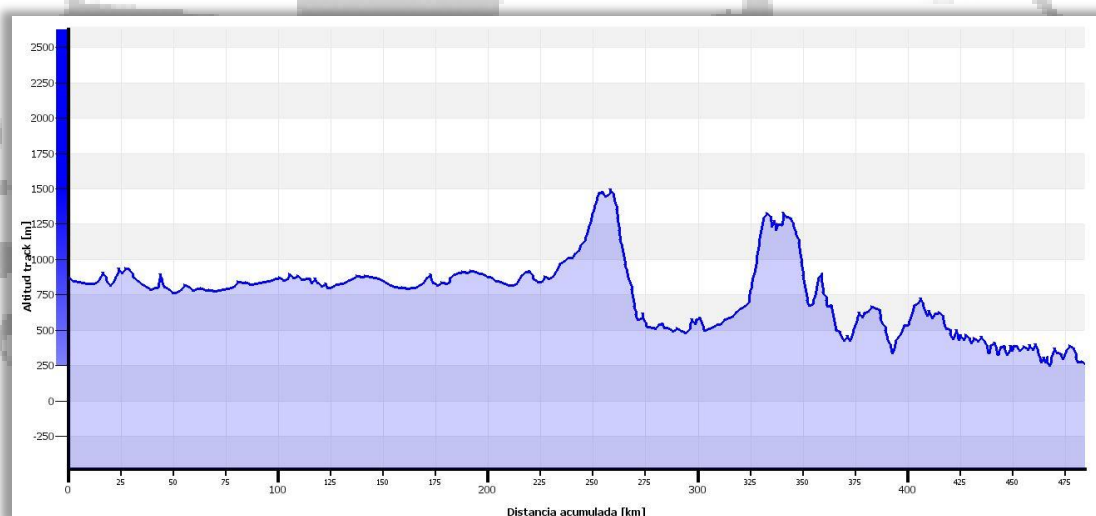
A partir de Burgos el recorrido continúa por el archiconocido Camino de Santiago Francés, que es la principal ruta de peregrinación en España utilizada desde el descubrimiento de la tumba del Apóstol Santiago. Su nombre se debe a que esta ruta procede de Francia, por donde venían la mayoría de los peregrinos de los diferentes países del continente europeo.

Etapas	Recorrido	Dist. (Km)
25	Burgos – Hontanas	31
26	Hontanas – Boadilla del Camino	28
27	Boadilla del Camino – Carrión de los Condes	25
28	Carrión de los Condes – Terradillos de los Templarios	26
29	Terradillos de los Templarios – El Burgo Ranero	30
30	El Burgo Ranero – Mansilla de las Mulas	19
31	Mansilla de las Mulas – León	19
32	León – San Martín del Camino	25
33	San Martín del Camino – Astorga	24
34	Astorga – Rabanal del Camino	20
35	Rabanal del Camino – Ponferrada	32
36	Ponferrada – Villafranca del Bierzo	24
37	Villafranca del Bierzo – El Cebrero	29
38	El Cebrero – Triacastela	21
39	Triacastela – Sarria	18
40	Sarria – Puertomarín	22
41	Puertomarín – Palas de Rey	25
42	Palas de Rey – Arzúa	28
43	Arzúa – Pedrouzo	19
44	Pedrouzo – Santiago de Compostela	19
	Total	484

En esta guía no se detalla la descripción del recorrido entre Burgos y Santiago de Compostela, ya que se puede encontrar abundante información bibliográfica sobre la misma en multitud de guías impresas o en internet.



Mapa



Perfil



## DATOS DE CONTACTO ASOCIACIONES DEL CAMINO DE LA LANA

- Asociación Jacobea de Requena  
C. Sol, 27 – Requena (Valencia)  
[www.caminolanavalencia.es](http://www.caminolanavalencia.es)  
<http://elcaminoderequena.blogspot.com.es>  
[caminorequena@gmail.com](mailto:caminorequena@gmail.com)
- Asociación de Amigos del Camino de Santiago de Cuenca  
C. Mateo Miguel Ayllón, s/n – Cuenca, Tel. 679783651  
[www.decuencaasantiago.es](http://www.decuencaasantiago.es)  
[info@decuencaasantiago.es](mailto:info@decuencaasantiago.es)
- Asociación de Guadalajara de Amigos del Camino de Santiago  
Trav. Fernando Beladiez, 4 – Guadalajara, Tel. 644347630  
<http://deguadalajaraasantiago.blogspot.com.es>  
[aacaminogudalajara@gmail.com](mailto:aacaminogudalajara@gmail.com)
- Asociación Soriana de Amigos del Camino de Santiago  
Pl. Ramón y Cajal, 8-4º – Soria  
[www.caminosantiagosoria.com](http://www.caminosantiagosoria.com)  
[caminosdesantiagosorianos@yahoo.es](mailto:caminosdesantiagosorianos@yahoo.es)
- Asociación de Amigos del Camino de Santiago de Burgos  
C. Fernán González, 28 – Burgos, Tel. 947268386  
[www.caminosantiagoburgos.com](http://www.caminosantiagoburgos.com)  
[asociacion@caminosantiagoburgos.com](mailto:asociacion@caminosantiagoburgos.com)
- Federación Española de Asociaciones de Amigos del Camino de Santiago  
C. Ruavieja, 3 bajo – Logroño, Tel. 941245674  
[www.caminosantiago.org](http://www.caminosantiago.org)  
[administracion@caminosantiago.org](mailto:administracion@caminosantiago.org)

## LISTADO DE ALOJAMIENTOS

### Provincia de Valencia

#### Valencia

Alojamiento	Dirección	Teléfono	Sitio web / Correo electrónico
Center Valencia Youth Hostel	C. Samaniego, 18	963914915	<a href="http://www.center-valencia.com">www.center-valencia.com</a> <a href="mailto:info@center-valencia.com">info@center-valencia.com</a>
Home Backpackers Hostel	Pza. Vicente Iborra, s/n	963913797	<a href="http://www.homebackpackersvalencia.com">www.homebackpackersvalencia.com</a> <a href="mailto:backpackers@homehostelsvalencia.com">backpackers@homehostelsvalencia.com</a>
Home Youth Hostel	C. Lonja, 4	963916229	<a href="http://www.homeyouthhostel.com">www.homeyouthhostel.com</a> <a href="mailto:youthhostel@homehostelsvalencia.com">youthhostel@homehostelsvalencia.com</a>
Quart Youth Hostel	C. Guillem de Castro, 64	963270101	<a href="http://www.quarthostel.com">www.quarthostel.com</a> <a href="mailto:quarthostel@quarthostel.com">quarthostel@quarthostel.com</a>
Purple Nest Hostel	Pza. Tetuán, 5	963532561	<a href="http://www.nesthostelsvalencia.com">www.nesthostelsvalencia.com</a> <a href="mailto:info@purplenesthostel.com">info@purplenesthostel.com</a>
Red Nest Hostel	C. Paz, 36	963427168	<a href="http://www.nesthostelsvalencia.com">www.nesthostelsvalencia.com</a> <a href="mailto:info@rednesthostel.com">info@rednesthostel.com</a>
The River Hostel	Pza. Temple, 6	963913955	<a href="http://www.riverhostelvalencia.com">www.riverhostelvalencia.com</a> <a href="mailto:hello@riverhostelvalencia.com">hello@riverhostelvalencia.com</a>
Up Hostel	Estación del Norte C. Játiva, 24	963528158 695115865	<a href="http://www.uphostel.com">www.uphostel.com</a> <a href="mailto:recepcion@uphostel.com">recepcion@uphostel.com</a>

#### Manises

Alojamiento	Dirección	Teléfono	Sitio web / Correo electrónico
Pensión Avenida	Av. Blasco Ibáñez, 21	961545017	
Hotel Manises	Av. Generalidad Valenciana, 22	961548950	<a href="http://www.hotelmanisessl.es">www.hotelmanisessl.es</a> <a href="mailto:manises91@gmail.com">manises91@gmail.com</a>
Hotel M5 Valencia Aeropuerto	C. Camp de Morvedre, 1	960057938 666672477	<a href="http://www.hotelm5valencia.es">www.hotelm5valencia.es</a> <a href="mailto:info@hotelm5valencia.es">info@hotelm5valencia.es</a>

#### Loriguilla

Alojamiento	Dirección	Teléfono	Sitio web / Correo electrónico
Casa Itziar	C. Cervantes, 43	961668880 654306492	

#### Ribarroja de Turia

Alojamiento	Dirección	Teléfono	Sitio web / Correo electrónico
Hotel Hospedarte	P.I. Poyo de Reva C. Mistral, 1A	722279234	<a href="http://www.hotelhospedarte.es">www.hotelhospedarte.es</a> <a href="mailto:administracion@hotelhospedarte.es">administracion@hotelhospedarte.es</a>

#### Cheste

Alojamiento	Dirección	Teléfono	Sitio web / Correo electrónico
Hostal Restaurante Sol	C. Chiva, 2	962510774	

#### Chiva

Alojamiento	Dirección	Teléfono	Sitio web / Correo electrónico
Hostal Restaurante El Canario	Av. Reino de Valencia, 4	962522886 962520134	

### Buñol

Alojamiento	Dirección	Teléfono	Sitio web / Correo electrónico
Posada Venta Pilar (recomendado)	Av. Pérez Galdós, 5	962500923	<a href="http://www.posadaventapilar.com">www.posadaventapilar.com</a> <a href="mailto:ventapilar@posadaventapilar.com">ventapilar@posadaventapilar.com</a>
Campamento Albergue La Serrana	Pda. La Serrana, s/n	686937787	<a href="http://www.campamentolaserrana.com">www.campamentolaserrana.com</a> <a href="mailto:hola@campamentolaserrana.com">hola@campamentolaserrana.com</a>

### Siete Aguas

Alojamiento	Dirección	Teléfono	Sitio web / Correo electrónico
Hostal Salida 306	Autovía A-3, salida 306	962340465	

### Requena

Alojamiento	Dirección	Teléfono	Sitio web / Correo electrónico
Casa del Peregrino (recomendado)	C. Cuesta de Carnicerías, 7		<a href="mailto:caminorequena@gmail.com">caminorequena@gmail.com</a>
Alojamiento Cantarranas	C. García Montes, 43		
Hotel-Motel Sol II	Ctra. N-III, km. 272	962300058	<a href="http://www.hotelsolrequena.com">www.hotelsolrequena.com</a> <a href="mailto:hotelsolrequena@gmail.com">hotelsolrequena@gmail.com</a>
Hotel Avenida	C. San Agustín, 10	962300480 962300590	<a href="http://www.hotelavenidarequena.es">www.hotelavenidarequena.es</a> <a href="mailto:info@hotelavenidarequena.es">info@hotelavenidarequena.es</a>

### Utiel

Alojamiento	Dirección	Teléfono	Sitio web / Correo electrónico
Hostal El Vegano	C. Isabel la Católica, 2	962170088	
Hostal La Abuela	Ctra. N-III, Km. 264	962170055	

### Camporrobles

Alojamiento	Dirección	Teléfono	Sitio web / Correo electrónico
Alojamiento rural El Roble (recomendado)	Ctra. Villargordo, 5B	665316210 609932848	<a href="http://www.alojamientoelroble.com">www.alojamientoelroble.com</a> <a href="mailto:info@alojamientoelroble.com">info@alojamientoelroble.com</a>
Cabañas La Balsa	Ctra. Utiel, s/n	961235076 659388183	<a href="http://www.avensport.com/cabanas-madera-la-balsa">www.avensport.com/cabanas-madera-la-balsa</a> <a href="mailto:avensport@avensport.com">avensport@avensport.com</a>

### Provincia de Cuenca

#### Mira

Alojamiento	Dirección	Teléfono	Sitio web / Correo electrónico
Local municipal	Pza. Villa, 1	969340001	



(recomendado)	(Ayuntamiento)	(Ayuntamiento)	
Rural Castrón	C. Rambla, s/n	969340037 600420922	<a href="http://www.ruralcastron.com">www.ruralcastron.com</a> <a href="mailto:info@ruralcastron.com">info@ruralcastron.com</a>
Casa rural Mirasierra	C. Calvo Sotelo, 14	969340262 617657675	<a href="http://www.mirasierra.jimdo.com">www.mirasierra.jimdo.com</a> <a href="mailto:mira_sierra2@hotmail.com">mira_sierra2@hotmail.com</a>

### Víllora

Alojamiento	Dirección	Teléfono	Sitio web / Correo electrónico
Albergue municipal (recomendado)	C. Cuenca, 10	969343401 (Ayuntamiento) 633216010	

### Cardenete

Alojamiento	Dirección	Teléfono	Sitio web / Correo electrónico
Albergue de peregrinos (recomendado)	C. Escuelas, 2	969348001 (Ayuntamiento)	
Bar Hostal Tres Hermanos	Ctra. Camporroble, s/n	969348040	
Apartamentos rurales El Nido	C. Obispo Torrijos, 1	638920768	<a href="http://www.apartamentosenido.com">www.apartamentosenido.com</a> <a href="mailto:info@apartamentosenido.com">info@apartamentosenido.com</a>
Apartamentos rurales La Tinaja	Pza. Sanochaos, 2	969348259 617857702	<a href="http://www.casarurallatinaja.com">www.casarurallatinaja.com</a> <a href="mailto:info@casarurallatinaja.com">info@casarurallatinaja.com</a>

### Monteagudo de las Salinas

Alojamiento	Dirección	Teléfono	Sitio web / Correo electrónico
Centro social municipal	C. Real de Abajo, 1	969336063	
Casa rural El Rincón de Sandra	C. Plazuela, 1	961843075 650959447	<a href="http://www.rincondesandra.es">www.rincondesandra.es</a>

### Fuentes

Alojamiento	Dirección	Teléfono	Sitio web / Correo electrónico
Albergue parroquial	C. Real de Abajo, 1	969257001	
Pensión Los Cazadores	C. Juan Martínez Medina, 1	969257073	
Hostal Los Palancares	C. San Juan, 6	969257121 676120841	<a href="http://www.lospalancares.com">www.lospalancares.com</a> <a href="mailto:lospalancares@hotmail.com">lospalancares@hotmail.com</a>

### La Melgosa

Alojamiento	Dirección	Teléfono	Sitio web / Correo electrónico
La Antigua Vaquería	Ctra. N-420, Km. 437	626999297 619648073	<a href="http://www.antiguavaqueria.com">www.antiguavaqueria.com</a> <a href="mailto:alex.vaqueria@gmail.com">alex.vaqueria@gmail.com</a>

### Cuenca

Alojamiento	Dirección	Teléfono	Sitio web / Correo electrónico
Casa del peregrino	C. Colón, 6	679783651	

(recomendado)			
Green River Hostel	Av. Virgen de la Luz, 15	969243349 681051779	<a href="http://www.greenriverhostel.com">www.greenriverhostel.com</a> <a href="mailto:hola@greenriverhostel.com">hola@greenriverhostel.com</a>
Pensión Ángel	C. San Lázaro, 5	969226556	<a href="http://www.pensionangel-cuenca.com">www.pensionangel-cuenca.com</a>
Pensión Central	C. Doctor Alonso Chirino, 7 – 2º der.	969211511	
Hostal Cortés	C. Ramón y Cajal, 45	969220400	<a href="http://www.hostalcortes.com">www.hostalcortes.com</a> <a href="mailto:info@hostalcortes.com">info@hostalcortes.com</a>
Hostal Mora	C. San Francisco, 1	666643259	<a href="http://www.hostalmoracuenca.com">www.hostalmoracuenca.com</a>
Posada Tintes	C. Tintes, 7	969212398	<a href="http://www.posadatintes.com">www.posadatintes.com</a> <a href="mailto:posadatintes@hotmail.com">posadatintes@hotmail.com</a>

### Nohales

Alojamiento	Dirección	Teléfono	Sitio web / Correo electrónico
Casa de Nohales	C. Real, 17	678727372	<a href="http://www.casadenohales.com">www.casadenohales.com</a> <a href="mailto:info@casadenohales.com">info@casadenohales.com</a>
Casa rural El Sauce	C. Real, 2	619563147 629084440	<a href="http://www.elsauce.es">www.elsauce.es</a>

### Chillarón de Cuenca

Alojamiento	Dirección	Teléfono	Sitio web / Correo electrónico
Hostal Los Ángeles	C. Real, 11	969273040	
Hotel Midama	C. Real, s/n	969273165 969273161 676443666	<a href="http://www.hotelmidama.com">www.hotelmidama.com</a> <a href="mailto:recepcion@hotelmidama.com">recepcion@hotelmidama.com</a>

### Villar de Domingo García

Alojamiento	Dirección	Teléfono	Sitio web / Correo electrónico
Albergue de peregrinos	Pza. Constitución, 1 (Ayuntamiento)	969270068 (Ayuntamiento)	

### Torralba

Alojamiento	Dirección	Teléfono	Sitio web / Correo electrónico
Albergue de peregrinos	Pza. Mayor, s/n (Ayuntamiento)	969270101 (Ayuntamiento)	
Casa rural Villa Lusitana	C. Cava, s/n	633316299 659065024	<a href="http://www.casaruralvillalusitana-2009.blogspot.com.es">www.casaruralvillalusitana-2009.blogspot.com.es</a>

### Villaconejos de Trabaque

Alojamiento	Dirección	Teléfono	Sitio web / Correo electrónico
Albergue de peregrinos El Santero (recomendado)	Ctra. Priego, s/n	969315522 646128868	

### Provincia de Guadalajara

### Salmerón

Alojamiento	Dirección	Teléfono	Sitio web / Correo electrónico
Albergue municipal (recomendado)	C. Real, 14	690208789 (Ayuntamiento)	

### Viana de Mondéjar

Alojamiento	Dirección	Teléfono	Sitio web / Correo electrónico
Albergue de peregrinos (recomendado)		949387737 620961743	

### Trillo

Alojamiento	Dirección	Teléfono	Sitio web / Correo electrónico
Albergue municipal de peregrinos	Pza. Mayor, 1 (Ayuntamiento)	949815030 (Ayuntamiento)	
Hostal Capadocia	C. El Hoyo, 28	949815046	<a href="http://www.hostalcapadocia.es">www.hostalcapadocia.es</a>
Complejo turístico El Colvillo	Cno. de la Barca, s/n	649368068	<a href="http://www.elcolvillo.es">www.elcolvillo.es</a> <a href="mailto:reservas@elcolvillo.es">reservas@elcolvillo.es</a>

### Cifuentes

Alojamiento	Dirección	Teléfono	Sitio web / Correo electrónico
Albergue de peregrinos	Cno. Fuente de Andrea, 23	949810001	
Hostal San Roque	Po. San Roque, 15	949810755	<a href="http://www.hostalsanroque.es">www.hostalsanroque.es</a> <a href="mailto:recepcion@hostalsanroque.es">recepcion@hostalsanroque.es</a>
Hostal Las Secuoyas	Pza. Mayor, 4	949810037 610281814	<a href="http://www.hostalsecuoyas.com">www.hostalsecuoyas.com</a>

### Mandayona

Alojamiento	Dirección	Teléfono	Sitio web / Correo electrónico
Albergue municipal	C. Real, s/n (Consultorio)	949305040 (Ayuntamiento)	
Hostal rural Cumbres de Castilla	C. Real, s/n	949305818	<a href="http://www.cumbresdecastilla.com">www.cumbresdecastilla.com</a> <a href="mailto:info@cumbresdecastilla.com">info@cumbresdecastilla.com</a>

### Baides

Alojamiento	Dirección	Teléfono	Sitio web / Correo electrónico
Centro social	Cno. Salida Jadraque, s/n (Ayuntamiento)	949305225 (Ayuntamiento)	

### Huérmedes del Cerro



Alojamiento	Dirección	Teléfono	Sitio web / Correo electrónico
Albergue rural El Molino	Cno. Atance, s/n	696531151 626367490 686996947	<a href="http://www.albergue-elmolino.com">www.albergue-elmolino.com</a> <a href="mailto:info@albergue-elmolino.com">info@albergue-elmolino.com</a>

### Sigüenza

Alojamiento	Dirección	Teléfono	Sitio web / Correo electrónico
Residencia de Padres Josefinos	Callejón Infantes, s/n	949390890	<a href="http://www.alojamientosiguenza.com">www.alojamientosiguenza.com</a>
El Albergue de Sigüenza	C. Mayor, 45	621200400	<a href="http://www.elalbergue.es">www.elalbergue.es</a> <a href="mailto:hostel@elalbergue.es">hostel@elalbergue.es</a>
Hotel Laberinto	Po. Alameda, 1	949391165	<a href="http://www.hotellaberinto.es">www.hotellaberinto.es</a> <a href="mailto:info@hotellaberinto.es">info@hotellaberinto.es</a>
Casa rural El Arrabal de Sigüenza	C. Cruz Dorada, 35	949390524	<a href="http://www.elarrabal.es">www.elarrabal.es</a> <a href="mailto:info@elarrabal.es">info@elarrabal.es</a>
Albergue Ciudad del Doncel	C. Martín de Vandoma, 5	665010622 665174782	<a href="http://www.albergueciudadeldoncel.es">www.albergueciudadeldoncel.es</a> <a href="mailto:info@albergueciudadeldoncel.es">info@albergueciudadeldoncel.es</a>

### Atienza

Alojamiento	Dirección	Teléfono	Sitio web / Correo electrónico
Hogar del Peregrino	C. Sánchez Dalp, 20	949399001 (Ayuntamiento)	
Hostal rural El Mirador de Atienza	C. Barruelo, s/n	949399038 659643084	<a href="http://www.elmiradordeatienza.com">www.elmiradordeatienza.com</a> <a href="mailto:reservas@elmiradordeatienza.com">reservas@elmiradordeatienza.com</a>
Hostal Santo Cristo	C. Berlanga, s/n	949828293 605969276	

### Miedes de Atienza

Alojamiento	Dirección	Teléfono	Sitio web / Correo electrónico
Local municipal (antiguas escuelas)	C. Real, 31	629642188 (Stefano)	

### Provincia de Soria

#### Retortillo de Soria

Alojamiento	Dirección	Teléfono	Sitio web / Correo electrónico
Albergue Retortillo	C. Corrales Muralla, 14	699867933	<a href="mailto:aurocris@live.com">aurocris@live.com</a>
Hostal La Muralla	C. Fuente, s/n	975345053 975055047	<a href="http://www.la-muralla.com">www.la-muralla.com</a> <a href="mailto:hostalmuralla@hotmail.com">hostalmuralla@hotmail.com</a>

#### Tarancueña

Alojamiento	Dirección	Teléfono	Sitio web / Correo electrónico
Hotel rural Los Arrenes de Tarancueña	Pl. Plazuela, 7	975188985 669624201	

#### San Esteban de Gormaz

Alojamiento	Dirección	Teléfono	Sitio web / Correo electrónico
Hotel Rural El Alquerque	Pza. San Esteban, 25	620232532	<a href="http://www.elalquerque.com">www.elalquerque.com</a> <a href="mailto:hotelelalquerque@gmail.com">hotelelalquerque@gmail.com</a>
Hostal Moreno	Av. Valladolid, 1	975350217 630036219	

## **Provincia de Burgos**

### **Quintanarraya**

Alojamiento	Dirección	Teléfono	Sitio web / Correo electrónico
Casa del Peregrino (recomendado)	C. Escuelas, 8	677504970	

### **Huerta del Rey**

Alojamiento	Dirección	Teléfono	Sitio web / Correo electrónico
Hostal Camino del Cid	C. Arias de Miranda, 77	659217877	<a href="http://www.hostalcaminodelcid.es">www.hostalcaminodelcid.es</a> <a href="mailto:hostalcaminodelcid@gmail.com">hostalcaminodelcid@gmail.com</a>
Casa rural La Tejera	C. Arias de Miranda, 32	635594939 695662398	<a href="http://www.latejera.eu5.org">www.latejera.eu5.org</a> <a href="mailto:latejera2010@live.com">latejera2010@live.com</a>

### **Santo Domingo de Silos**

Alojamiento	Dirección	Teléfono	Sitio web / Correo electrónico
Albergue monasterio (recomendado)	C. Santo Domingo, 2	947390049	
Hotel Rural Villa de Silos	Pza. Mayor, 10	947390017	
Hotel Silos 2000	C. Santo Domingo, 74	947390132	<a href="http://www.hotelsilos2000.es">www.hotelsilos2000.es</a> <a href="mailto:reservas@hotelsilos2000.es">reservas@hotelsilos2000.es</a>
Hostal Santo Domingo de Silos	C. Santo Domingo, 14	947390053	<a href="http://www.hotelsantodomingodesilos.com">www.hotelsantodomingodesilos.com</a> <a href="mailto:reservas@hotelsantodomingodesilos.com">reservas@hotelsantodomingodesilos.com</a>
Hotel Arco San Juan de Silos	C. Pradera de San Juan, 1	947390074	<a href="http://www.arcosanjuandesilos1.com">www.arcosanjuandesilos1.com</a> <a href="mailto:arcosilos@gmail.com">arcosilos@gmail.com</a>

### **Covarrubias**

Alojamiento	Dirección	Teléfono	Sitio web / Correo electrónico
Casa Galín	Pza. Doña Urraca, 34	947406552	<a href="http://www.casagalin.com">www.casagalin.com</a> <a href="mailto:info@casagalin.com">info@casagalin.com</a>
Hotel Doña Sancha	Av. Víctor Barbadillo, 31	947406400 600786794	<a href="http://www.hoteldonasancha.es">www.hoteldonasancha.es</a> <a href="mailto:info@hoteldonasancha.com">info@hoteldonasancha.com</a>

### **Mecerreyes**

Alojamiento	Dirección	Teléfono	Sitio web / Correo electrónico
Albergue de peregrinos La Corneja (recomendado)	C. Santo Domingo, 2	947403125 (Bar La Villa)	

## Burgos

Alojamiento	Dirección	Teléfono	Sitio web / Correo electrónico
Albergue de peregrinos Los Cubos (recomendado)	C. Fernán González, 28	947460922	<a href="http://www.caminosantiagoburgos.com">www.caminosantiagoburgos.com</a> <a href="mailto:asociacion@caminosantiagoburgos.com">asociacion@caminosantiagoburgos.com</a>
Albergue de peregrinos Emaús	C. San Pedro de Cardeña, 31 bis		
Hostel Burgos	C. Miranda, 4	947250801 654492979	<a href="http://www.hostelburgos.es">www.hostelburgos.es</a> <a href="mailto:info@hostelburgos.com">info@hostelburgos.com</a>
Happy Hostel Carrales	C. Puente Gasset, 4	947263547 626368959 647063663	<a href="http://www.hostalcarrales.com">www.hostalcarrales.com</a>
Hostal Lar	C. Cardenal Benlloch, 1	947209655	<a href="http://www.hostallar.es">www.hostallar.es</a> <a href="mailto:reservas@hostallar.es">reservas@hostallar.es</a>
Hostal Manjón	C. Gran Teatro, 1	947208689	
Hostal Temiño	C. Concepción, 14	947260385	<a href="http://www.hostaltemino.es">www.hostaltemino.es</a> <a href="mailto:info@hostaltemino.es">info@hostaltemino.es</a>





MÁS INFORMACIÓN EN:

## ASOCIACIÓN JACOBEO DE REQUENA



[www.caminolanavalencia.es](http://www.caminolanavalencia.es)

